



ARHEOLOGIJA
v letu 2017
dediščina za javnost

Strokovno srečanje Slovenskega arheološkega društva
Ljubljana, Narodni muzej Slovenije - Metelkova
7. - 8. marec 2018

ARHEOLOGIJA
v letu 2017
dediščina za javnost

Zbornik povzetkov

Strokovno srečanje Slovenskega arheološkega društva
Ljubljana, Narodni muzej Slovenije - Metelkova
7. - 8. marec 2018

Uredili Petra Stipančič, Bojan Djurić

Tehnična urednica Maja Jerala

© Slovensko arheološko društvo 2018
Vse pravice pridržane.

Založilo Slovensko arheološko društvo

Zanj Bojan Djurić, predsednik

Oblikovanje in prelom Maja Jerala

Tisk Sekom grafika, d.o.o., Podjunska ulica 17, 1000 Ljubljana
Ljubljana, marec 2018

Naklada 50

Besedila niso lektorirana.
Publikacija je brezplačna.

VSEBINA

- 8 Arheološke raziskave ob prenovi dvorca Zgornji Lanovž v Celju
Jerica Brečić
- 9 Ajdovščina - Zahodno grobišče
Barbara Brezigar
- 10 Zakladna najdba iz Radovljice
Maja Bricelj, Judita Lux
- 11 Arheološko izkopavanje rimskodobnega grobišča na Hajdini
Iva Ciglar, Jasna Vinder
- 12 Looking for perished cemeteries and fortifications. An overview of the archaeological prospections on the Iron Age sites at Érd/Százhalombatta (Hungary)
Zoltán Czajlik
- 13 Raziskave v okolici železnodobnih središč Poštela pri Mariboru in Cvinger pri Dolenjskih Toplicah v letu 2017
Matija Črešnar, Branko Mušič, Manca Vinazza, Anja Vintar, Luka Pukšič, Barbara Horn, Igor Medarič, Petra Basar, Bryan Hanks, Derek Pitman in sodelavci
- 14 Podpeč pri Ljubljani - kamnolom, EŠD 12509; sondiranje
Bojan Djurić, Luka Gale, Edisa Lozić, Nuša Kovačič, Špela Okršlar
- 16 Arheološke raziskave v Rustjevi hiši, Ajdovščina
Matej Draksler
- 17 Predhodne arheološke raziskave v Kolombanu - arheološko najdišče sv. Kolomban (EŠD 1378)
Tomaž Fabec
- 18 Arheološki sledovi povezani s prisotnostjo ruskih vojnih ujetnikov v prvi svetovni vojni na Slovenskem
Tomaž Fabec, Miha Mihelič, Dimitrij Mlekuž, Matjaž Mori
- 20 Nova datacija ostankov temeljev mostu čez Savo pri Črnučah iz Schmidovih in Pickovih raziskav leta 1911
Andrej Gaspari
- 21 Prazgodovinska naselbina na hribu Tičnica (Vrhnika - Arheološko najdišče Nauportus)
Andrej Gaspari, Manca Vinazza
- 22 Arheološke raziskave v Vipavi - župnišče
Gregor Gruden
- 23 17-0313 Gosposvetska cesta
Martin Horvat, Andrej Gaspari, Mojca Fras, Rene Masaryk
- 24 Arheološke raziskave zaradi podhlajevanja objekta in izkopov na prostoru atrija - Palača Kresija v središču Ljubljane
Martin Horvat, Matej Draksler
- 25 Arheološke raziskave ob širjenju gramoznice na Novi tabli pri Murski Soboti
Branko Kerman
- 26 Murska Sobota – Arheološko najdišče Nova tabla II
Branko Kerman

- 29 Grobišče Romov v Iški
Uroš Košir
- 30 Trata v Škofji Loki - novo odkrito naselje iz pozne bronaste dobe
Otmar Kovač, Lucija Grahek
- 31 Iron-Age-Danube Interreg DTP in Jalžabet: Re-imagining archaeological landscape
Saša Kovačević
- 32 Arheološke raziskave na Muzejskem trgu v Celju
Jure Krajšek, Maja Bausovac, Tilen Praprotnik
- 33 Arheološko izkopavanje v Novem mestu, Kapiteljska njiva
Borut Križ, Petra Stipančić
- 34 Ulaka nad Starim trgom pri Ložu. Rimski tabor in sledovi vojaškega spopada iz 1. st. pr. n. št.
Boštjan Laharnar, Edisa Lozić in Jure Kusetič
- 35 Grad Negova - arheološko testno sondiranje
Evgen Lazar
- 36 Arheološke raziskave Oddelka za arheologijo Filozofske fakultete v Ljubljani na Aškerčevi 5 v Ljubljani
Tamara Leskovar, Predrag Novaković
- 37 Projekt Navis 2017
Rene Masaryk, David Badovinac
- 38 Dediščina za javnost na Gosposvetski cesti v Ljubljani
Rene Masaryk, Mojca Fras
- 39 Raziskave na Slovaškem v letu 2017
Rene Masaryk, Milan Hornak
- 40 Investigations on an Iron Age settlement system in the micro-region Großklein in Styria (Austria)
Marko Mele, Anja Hellmuth Kramberger, Patricia Raggam
- 41 Sistematično kartiranje arheoloških sledov na posnetkih zls: Pivška kotlina
Dimitrij Mlekuž
- 43 Arheološke raziskave ob gradbenih delih na najdišču Zatolmin – Kaštelute
Miha Mlinar
- 44 Raziskava ob gradnji zaradi dograditve optičnega omrežja na območju FL Bistrica ob Sotli – GPON
Bistrica ob Sotli
Miha Murko
- 45 Predhodne arheološke raziskave na območju predvidene sanacije podpornega zidu J-1 na gradu Ptuj
Miha Murko
- 46 Projekt TransFER - Železarstvo ob reki Dravi v rimskem in zgodnesrednjeveškem obdobju
Branko Mušič, Tajana Sekelj-Ivančan, Sibila Borojevič-Šoštaric, Igor Medarič, Barbara Horn,
Tomislav Brenko in Stanko Ružičić

- 47 Poljanica na Zadnjem Voglu
Marija Ogrin
- 48 Arheološke raziskave na Soviču nad Postojno
Manca Omahen
- 49 Arheološke raziskave severnega stolpa obzidja v Štanjelu
Manca Omahen
- 50 Arheološke raziskave na gradu Vinica
Manca Omahen
- 51 Arheološke raziskave ob gradnji na najdišču Panorama na Ptuju
Marko Pečovnik
- 52 Arheološki testni izkop na najdišču Panorama na Ptuju
Marko Pečovnik
- 53 Prispevek k arheološki topografiji okolice Cerkniškega jezera 2015 – 2017
Mitja Pergar
- 54 Novi arheološki topografski podatki o prazgodovinski poselitvi iz okolice Lokve pri Senovem in Malega Kamna v Občini Krško
Mitja Pergar
- 55 Mala Gora pri Kočevju - nova neolitska naselbina na Kočevskem
Mitja Pergar
- 56 New Aspects of Settlement Dynamics on the Iron Age Site Kaptol in Požega Valley
Hrvoje Potrelica, Marta Rakvin
- 57 Arheološke raziskave Pokrajinskega muzeja Celje v Ložnici pri Celju (16-0216, 17-0136)
Tilen Praprotnik, Jure Krajšek, Maja Bausovac
- 58 Arheološke raziskave financirane iz državnega proračuna v letu 2017
Gašper Rutar, Dimitrij Mlekuž, Tadeja Mulh
- 60 Stalna razstava Srce Kopra - Nevidni Koper, Srce Kopra v Moskvi
Maša Sakara Sučević
- 61 Cerkev Marijinega vnebovzeta v Šmarju pri Jelšah (EŠD 3407)
Primož Stergar, Branko Mušič
- 62 Predhodne arheološke raziskave (in izkopavanja) na območju OPPN za izgradnjo stanovanjskih hiš Babno – Ložnica II
Primož Stergar, Rok Žižek
- 63 Micro region Strettweg (Styria, Austria) – A look to a special landscape in Iron Age
Susanne Tiefengraber
- 65 Urbana arheologija Pirana - katalog “drugih podatkov”
Alfred A. Trenz

- 66 Kamenodobno najdišče na planini Leskovca (Zgornje Posočje)
Matija Turk
- 67 Arheološko izkopavanje v Mengšu zaradi prizidka OŠ Mengeš
Rafko Urankar
- 68 Arheološke raziskave ob gradnji in arheološko izkopavanje v Stari vasi pri Krškem
Jasna Vinder
- 69 10 let muzeja v Trzinu in Jefačnikova domačija v Trzinu - vodnik po stalnih razstavah
Janja Železnikar
- 71 Arheološki dokazi o davni preteklosti – območje OŠ Mengeš
Janja Železnikar
- 72 Rimska naselbina na Vrhniki - ulici Delavsko naselje in Partizanski tabor
Tina Žerjal, Iris Bekljanov Zidanšek
- 73 Arheološka ambasada
Alja Žorž
- 74 Seznam kulturnovarstvenih soglasij za arheološke raziskave izdanih v letu 2017
Brigita Petek

Arheološke raziskave ob prenovi dvorca Zgornji Lanovž v Celju

Jerica Brečić

Zaradi prenove dvorca Zgornji Lanovž z okolico, ki spada med profano stavbno dediščino EŠD 4373 Celje – Zgornji Lanovž in leži v območju arheološkega spomenika Celje – Arheološko najdišče Celje (EŠD 56) je ZVKDS OE Celje dne 16.12.2015 izdal kulturnovarstvene pogoje, ki so narekovali izvedbo predhodnih arheoloških raziskav – arheološko dokumentiranje ob gradnji ter strukturni pregled. Raziskavo je odobrilo MKRS s kulturnovarstvenim soglasjem št. 62240-453/2015/3, z dne 18.05.2016. Arheološko dokumentiranje ob gradnji je 20.12.2016 pričela ekipa podjetja Arhej d.o.o. pod strokovnim nadzorom Danijele Brišnik, univ. dipl. arheol., konservatorske svetovalke (ZVKDS, OE Celje). Arheološka dela so se zaključila skupaj z zemeljskimi posegi 18.10.2017. Dvorec Zgornji Lanovž se nahaja v severozahodnem delu Celja, na Dolgem polju med naseljema Lava in Otok, severno od železniške postaje Lava in današnje Kidričeve ceste ter južno od obrtne cone Lava. Prvič se omenja leta 1436 kot ain Hoff bei der Lan, tekem stoletij pa je prehajal med različnimi lastniki. Okoli leta 1600 je bil zgrajen v renesančnem slogu, proti sredini 18. stoletja pa je bil dvor prezidan v graščino, v severnem krilu je bila prizidana kapela, ki je 1789 dobila mašno licenco. V 19. stoletju je imelo graščino v lasti več lastnikov, po drugi svetovni vojni je bila graščina nacionalizirana in tako so v njej uredili delavska stanovanja, od 90. let dalje pa je dvorec prazen.



Pogled na dvorec Zgornji Lanovž med prenovi.

Dvonadstropen dvorec je v jedru renesančen, a je bil v baroku prezidan. V tlorisu je v obliki črke L z dvema stolpastima prizidkoma. Kletni prostori so obokani, osrednji del stavbe zavzema baročno kamnito stopnišče. V obeh nadstropjih so se v več sobah ohranili baročni štukirani okviri na stropih, dovršen del prostorov pa je prezidan. Okrog dvorca je danes travnata površina z mogočno platano, ki predstavlja originalno vrtno sestavino iz prve polovice 19. stoletja. Poleg te stoji še divji kostanj in javorjki ter vodnjak južno od stavbe. Na katastrih iz začetka 19. stoletja je razvidna tudi parkovna zasnova vzhodno ob dvorcu.

Sam dvorec do sedaj ni bil arheološko raziskan, najbližje raziskave so bile izvedene spomladi 2017 kot arheološke raziskave ob gradnji kablovoda na relaciji RTP Lava – TP Gozdno gospodarstvo.

Pri tokratnem arheološkem dokumentiranju in strukturnem pregledu so bili ugotovljeni in potrjeni ostanki novoveških objektov, ki so spadali k posestvu dvorca in so izpričani na franciscejskem katastru iz začetka 19. stoletja. Ugotovljena je bila tudi starejša stratigrafska slika, ki v posrednih sledovih kaže na uporabo v starejših obdobjih, zagotovo v rimskem, kar kaže dokumentirana jama z antičnimi najdbami, manjši prazgodovinski odlomki lončenine najdeni v aluvialnih plasteh pa bi lahko bili prinešeni od drugod tekom vodnega delovanja, ki je na tem območju precej močno. Večina starejših sledov uporabe prostora je bila v poznosrednjeveškem in novoveškem času ob gradnji dvorca uničena.

Ajdovščina - Zahodno grobišče

Barbara Brezigar

V letu 2017 je podjetje Avgusta d.o.o. izvajalo arheološko raziskavo ob prenovi OŠ Danila Lokarja v Ajdovščini (Ajdovščina - Arheološko najdišče Castra, EŠD 3). Med arheološkim nadzorom ob izkopu za priključek elektrike so bili odkriti človeški skeletni ostanki in ostanki grobnih konstrukcij. Raziskano območje se nahaja na zahodni strani obzidja Castre na širšem prostoru zahodnega grobišča. Večji del grobišča je bil uničen že v preteklosti, še posebej med gradnjo šolskih igrišč (1965) in zaklonišča pod občinsko stavbo (1980). Iz zahodnega grobišča je dosedaj znanih več grobov, raziskanih je 23 skeletnih in žganih grobov, 24. žgani grob pa je l. 2017 odkrila in raziskala ekipa Skupine Magelan pri nadzoru za gradnjo plinovoda za občinsko stavbo.

Leta 2017 so izkopavanja podjetja Avgusta potekala v ozkem pasu za obema šolskima igriščema severno od cerkve sv. Janeza Krstnika. Po odkritju grobov v ozkem jarku širine zgolj 60 cm na globini cca. 70 cm za večjim igriščem, smo po navodilih odgovorne konservatorke novogoriškega Zavoda (ZVKDS OE Nova Gorica) izkop razširili do širine 2,5 m. Odkritih je bilo 20 skeletnih grobov, od tega 19 raziskanih. Razviden je grobiščni red, pokop v vrstah v smeri S–J, vsi grobovi pa so bili orientirani Z–V, s pogledom proti V. Način pokopa je različen, od grobnih konstrukcij zgrajenih iz tegul in prodnikov, več je

bilo grajenih grobnic zidanih iz obdelanih kamnov, nekateri pokopi pa so bili le v preprosti grobni jami brez konstrukcije. V več primerih lahko domnevamo uporabo lesene krste, saj so bili ob skeletu odkriti železni žebli. Vsi grobovi so bili že poškodovani, grobne jame so se pokazale šele tik nad nivojem skeleta, nad njimi pa so bile premešane plasti z novoveškimi najdbami. Nekateri grobovi so bili že v preteklosti izropani, kar predvidevamo na podlagi uničenih in razmetanih kostnih ostankov v grobni jami. V skupno raziskanih 19 grobovih so se nahajali kostni ostanki vsaj 30 oseb. V skoraj vseh grobovih z grobno konstrukcijo se je pojavljal pokop več oseb pri čemer ni šlo za pokop več oseb skupaj, ampak za zaporedne pokope oz. ponovno uporabljene grobnice. Kostni predhodnega pokojnika so bile zbrane na kup in položene na noge pokopanega. Predvidevamo lahko, da je šlo za obredno shranjevanje kosti prednikov. Takšen obred se je v nekaterih krajih ohranil vse do sredine 20. stoletja.

Odkriti del grobišča lahko na podlagi redkih pridatkov oz. odsotnost le-teh, orientacijo in načina pokopa v vrstah, časovno umeščamo v 4. st., možno je, da se je pokopavanje na tem mestu nadaljevalo tudi še v 5. st., za kar pa nimamo zanesljivih podatkov. Grobovi se proti S ne nadaljujejo, predvidevamo pa lahko, da se pokopališče širi naprej proti zahodu.



Ajdovščina - Zahodno grobišče, vrsta grobov (slikano proti jugu).



Različni načini pokopa - grobnice in preprosta grobna jama. Desno so vidne kosti položene na noge pokojnika.

Zakladna najdba iz Radovljice

Maja Bricelj, Judita Lux

Arheološke raziskave znotraj območja registrirane enote kulturne dediščine Radovljica – Arheološko najdišče pod Oblo gorico, so potekale zaradi novoodkrite zakladne najdbe srednjeveških novcev. Novčna najdba je ležala ca 30 cm globoko v gredi vrta. V letu 2017 je zaradi obdelovanja grede z motokultivatorjem del novcev prišel na površje in te je pri pletju gredice odkril najditelj, ki jih je nato z detektorjem kovin deloma tudi pobral in predal na ZVKDS, OE Kranj. Kasneje je ekipa Centra za preventivno arheologijo ZVKDS sistematično raziskala nekoliko širše območje novčne najdbe (4 x 4 m; izkop po mikrokvadrantih 1 x 1 m; sejanje vse izkopane zemljine) in pregled celotne parcele z iskalcem kovin.

V zakladni najdbi je bilo skupno 1470 novcev. Kot je pokazala numizmatična analiza dr. Šemrova sodijo novci v drugo polovico 14. in v 15. stoletje. To so enostransko kovani srebrniki nepravilnih oblik. Najstarejši pfenig je bil kovan v kovnici München (Stephan II. mit der Hafte, 1347–1349), najmlajši pa v graški kovnici na Štajerskem (Friedrich V. (III.), 1424–1493), ki so ga kovali do leta 1460. V majhnih fragmentih se je ohranil tudi del tkanine mošnjička. Z opravljenimi arheološkimi raziskavami smo pregledali celotno parcelo in na osnovi rezultatov se zdi, da gre za izolirano zakladno najdbo srednjeveških pfeningov, ki smo jo v celoti izkopali. Na ostalem delu parcele so se mestoma pojavljale posamezne najdbe



Izvedba arheoloških raziskav (foto M. Bricelj).

srednje- in novoveške lončenine in opeke. V 15. stoletju se je pomembnost Radovljice precej povečala, o čemer pričajo tudi gradbena dela na župnijski cerkvi. Naselju so tako Celjani kot Habsburžani podeljevali različne privilegije. Razvijalo se je gospodarstvo, trgovina, obrt in fužinarstvo. Slednje je spodbudilo tudi trgovino z železom. Mestne pravice in obzidje je Radovljica verjetno dobila v 70. letih 15. stoletja. Zaradi nevarnosti turških vpadov je namreč mestne pravice takrat dobilo več trgov, ki so s tem dobili tudi pravico do obzidja. Vzrok za zakop novčne najdbe lahko vidimo v burnem dogajanju 15. stoletja.



Del novčne najdbe (foto M. Bricelj).

Arheološko izkopavanje rimskodobnega grobišča na Hajdini

Iva Ciglar, Jasna Vinder

Na podlagi pozitivnih rezultatov izkopa testnih jarkov na Zgornji Hajdini smo junija in julija 2017 na parcelah št. 439/1 in 439/4, oboje k.o. Hajdina, opravili arheološka izkopavanja, ki so dopolnila naše vedenje o zahodnem poetovionskem grobišču na območju Hajdine. Raziskave so potekale na nepozidanih parcelah ob glavni cesti skozi Zgornjo Hajdino. Teren je bil raven in ob začetku raziskav poraščen s travo. Odkrili smo 137 žganih rimskodobnih grobov, ki so bili vkopani v meljasto glineno naplavinasto plast. Grobovi so večinoma ovalno kvadratne oblike. Grobnih struktur ni bilo odkritih, imamo pa en pokop v amfori. Žare so praviloma lončene, samo ena je bila steklena. Za rimske grobove odkrite na najdišču so značilni številni in različni pridatki, kot so lončene posode (lonci, vrči, krožniki, skodele, oljenke, amfore, kadilnice), kovinski predmeti (nakit, toaletni pribor, orožje, novce), stekleni predmeti (balzamariji, posoda) ter koščeni predmeti (igle). Preseneča velika količina železnih žebeljev, ki so bili najdeni večinoma na dnu grobov. Vso gradivo je primerljivo z gradivom zahodnih poetovionskih grobišč (Istenič 1999), tako da je okvirno uvrščeno v čas od 1. do 4. stoletja. Odkrite oljenke nosijo pečate ATIMETI, COMMVNIS, FORTIS in STROBILI. Vse pripadajo tipu Loeschcke IX ali Loeschcke X in spadajo v obdobje od zgodnjeflavijskega časa do 1. pol. 2. st. Med grobne pridatke sodijo tudi vrči z enim ali z dvema ročajema. Prevladujejo enoročajni vrči brez izliva, kateri pripadajo tipu VE1 in so

datirani v neronsko-flavijski čas. Dvoročajni vrči so zastopani v manjšem številu in jih je mogoče najti v grobovih iz druge četrtine 1. st., iz časa od Domicijana do prve pol. 3. st. Grobni inventar vključuje večje število loncev, ki so bili narejeni iz grobe, porozne lončenine luknjičave površine. Okrašeni so v tehniki metliččenja ali glavniččenja. Redki najdeni fini lonci so večinoma izdelani iz lončenine F7, glajene površine z rdečkastim premazom, in so datirani od druge pol. 1. st. do 2. st. Skromni delež gradiva pripada sigilatnim posodam, večinoma odkritim le v odlomkih. Edini celi najdeni posodi sta sigilatna skodelica oblike Consp. 34.2, datirana v drugo pol. 1. st. do druge pol. 2. st., in krožnik oblike Consp. 20.4, datiran v 2. pol. 1. in prvo pol. 2. st. Keramika tankih sten je zastopana s skodelico sive barve, po Istenič oblike KTS 2, in skodelico z rdečkastim premazom. Obe sta okrašeni s tehniko koleščkanja. Ogledala smo odkrili v dveh grobovih. Okroglo bronasto ogledalo brez luknjic na obodu sodi v različico C po Rihovi, datirano v 1. st. Okroglo bronasto ogledalo z ročajem in luknjicami na obodu sodi v različico B po Rihovi, datirano v 1. in 2. st. Glede na stratigrafijo obstajata vsaj 2 fazi grobišča, saj se nekateri grobovi prekrivajo. Pri najzgodnejši fazi so bile v uporabi tudi meje za grobne parcele, ohranjene v obliki jarkov.

ISTENIČ, J. 1999, Poetovio, zahodna grobišča I. – Katalogi in monografije 32, Ljubljana.



Pogled na najdišče (foto: B. Tušek).



Izbor najdb iz grobov (foto: I. Ciglar).

Looking for perished cemeteries and fortifications. An overview of the archaeological prospections on the Iron Age sites at Érd/Százhalombatta (Hungary)

Zoltán Czajlik

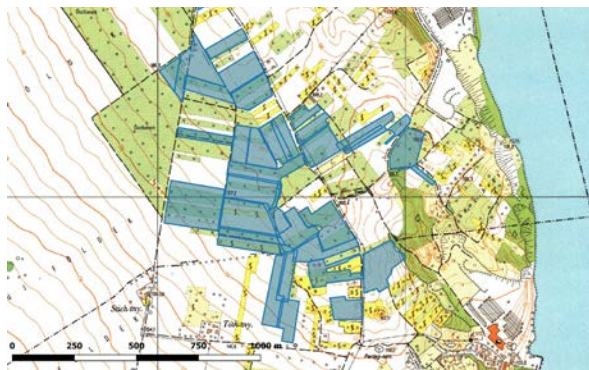
South of Budapest at Érd / Százhalombatta is the beginning of a characteristic loess wall with the river Danube flowing directly by its foot with minor interruptions almost until the valley of Dráva, which represents the eastern border of Transdanubia. At its highest point to the north, in an area accentuated from south and west by a system of natural loess rifts, was the hillfort of the Early Bronze Age Nagyrév culture, then the Bronze Age Vatyka culture and later – in an expanded area – the Early Iron Age settlement established. The area is still inaccessible from the direction of the Danube, where a 60 m tall concave bank is the border. To the north and to the west, the loess plateau is lower, where the Early Iron Age tumuli field (Százhalom) emerged (Fig. 1.). Based on the regular aerial archaeological surveys since 2001 and the processing of archive aerial photographs, it has become clear that the necropolis is larger than it was recorded in the last 150 years. In the course of the magnetometer geophysical surveys started in 2012, we have identified a large number of circular structures not only in the previously empty areas without archaeological phenomena, but in some cases, in line with the data from aerial photography, beyond the known boundaries of the site, which led to the questioning of fundamental topographic data. Thus, from 2013 onwards, the extension of the necropolis was one of the key issues of the research program. Using the previous map and the aerial photography, largely due to the aerial archaeological survey in March 2014, the limits



An overview of the Érd/Százhalombatta – Százhalom tumuli field from the air with circular ditches visible due to the thin snow (Zoltán Czajlik, 25th January 2018).

of the area with the circular phenomena could be suspected. This was confirmed by magnetometer surveys to the north, west and south in 2017 (Fig. 2.), but we could not identify the edge of the cemetery to the east yet. In 2018 remains of a wider, approx. 200 m long, NE / SW oriented straight trench(?) and two further ditch sections can be observed in the magnetic anomaly map (partly on aerial photos as well), which are only 100-200 m north from the Fécamp-type Celtic rampart. Summarizing the results on the internal division of the site, the size of the settlement to the west, between the tumuli and the loess wall next to the Danube is reaching 10 hectares, of which probably 5 hectares area was fortified. The total area of the tumuli field and its associated circular ditches was at least 75 hectares. The number of circular phenomena is 365 on the basis of the 2017 geophysical surveys (and aerial photography), a number which can reach or even exceed 400 by the size of the remaining, measurable areas.

Acknowledgements: Our topographical program was supported by the Matrica Museum (Százhalombatta) and NRDIO 111058 project. Apart from 2017-2018 the prospections are funded by Interreg DTP1-1-248-2.2. „Iron Age Danube – Monumentalized Early Iron Age Landscapes in the Danube river basin” project. In the geophysical surveys András Bődöcs, András Jáky, Katalin Novinszki-Groma, László Rupnik and the students of the Institute of Archaeological Sciences Eötvös Loránd University were participating, the data is processed by Sándor Pusztai.



Érd/Százhalombatta – Százhalom, tumuli field. Location of 46 ha area, surveyed in 2017 using magnetometer geophysical method (László Rupnik).

Raziskave v okolici železnodobnih središč Poštela pri Mariboru in Cvinger pri Dolenjskih Toplicah v letu 2017

Matija Črešnar, Branko Mušič, Manca Vinazza, Anja Vintar, Luka Pukšič, Barbara Horn, Igor Medarič, Petra Basar, Bryan Hanks, Derek Pitman in sodelavci


Arheološke raziskave, ki v zadnjih letih potekajo v širši okolici železnodobnih središč Poštela pri Mariboru in Cvinger pri Dolenjskih Toplicah, smo nadaljevali tudi v letu 2017.

Na obronkih Pohorja smo se tokrat osredotočili predvsem na najdišče Čreta nad Slivnico, ki leži pribl. 5,5 km JJV od Poštele, ob tem pa smo raziskave izvajali tudi na območju odkritja depoja na Hočkem Pohorju. Raziskave so potekale v sklopu Interreg SI-AT projekta PalaeoDiversiStyria. Čreta je gradišče na skrajnem vzhodnem delu nizkega grebena, ki se dviga le pribl. 50 m nad ravnico Dravskega polja. Obdano je z nasipom in globokim jarkom, ki ga ločuje od preostanka grebena. Naselje je poznano že dalj časa, a so bili doslej o njem znani le skopi podatki. Na pobočju SV pod gradiščem je tudi manjše gomilno grobišče. Prostor, kjer je bil odkrit depo iz pozne bronaste dobe, je mnogo bolj odročen. Gre za lokacijo na nadmorski višini pribl. 730 m, tik pod grebenom, ki se dviguje od poštelkega gradišča vse do Ledinekovega Kogla.

Osnova za raziskave je bila analiza lidarskih posnetkov in pregled obeh območij. Sledile so obsežne geofizikalne prospekcije, ki so na obeh območjih vključevale magnetno metodo, na Čreti pa tudi magnetno susceptibilnost, električno upornostno metodo in električno tomografijo. Na ta način smo

na Čreti izbrali dve lokaciji, kjer smo predvideli arheološka izkopavanja. Z eno sondo smo raziskovali območje nasipa, z drugo pa osrednji plato naselbine. Preliminarni rezultati so izredno zanimivi, saj smo med drugim prepoznali več poselitvenih faz najdišča, ki dokazujejo tudi obsežna zemeljska dela v času starejše železne dobe.

Na širšem območju Cvingerja pri Dolenjskih Toplicah smo v letu 2017 raziskave nadaljevali predvsem z različnimi prospekcijskimi metodami. Tako smo na območju naselbine in njene neposredne okolice izvajali geofizikalne meritve z magnetno metodo, električno tomografijo in magnetno susceptibilnostjo, sočasno pa smo izvajali tudi geokemijske meritve. Ob tem smo na jugozahodnem delu naselbine izvajali tudi intenzivne terenske preglede. Le geofizikalne raziskave smo izvajali še na nekaterih območjih v širši okolici naselbine, kot je ledina Dolgi deli severno od Cvingerja in na Dolenjem Gradišču, utrjenem naselju tik nad reko Krko.



Območje utrjene naselbine na Čreti nad Slivnico z gomilnim grobiščem na senčenem digitalnem modelu terena (pripravil: D. Mlekuž).



Začetek arheoloških izkopavanj na Čreti s študenti Oddelka za arheologijo FF UL.

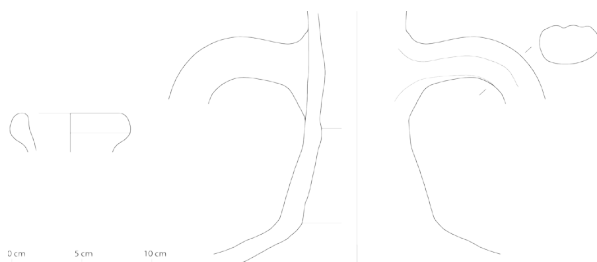
Podpeč pri Ljubljani - kamnolom, EŠD 12509; sondiranje

Bojan Djurić, Luka Gale, Edisa Lozić, Nuša Kovačič, Špela Okršlar

Na podlagi izdanih kulturno-varstvenih pogojev ZVKDS OE Ljubljana (št. 35102-0605/2016/3, z dne 19. 5. 2016) smo med 7. in 10. avgustom leta 2017 nadaljevali z raziskavo za pridobitev podatkov za izdelavo celovitega litološkega stolpca in izkopalni na parc. št. 932 k.o. Preserje (lastnik Terček) sondo MNR04 dolžine 15,5 m in širine 0,9 m v približni smeri S-J. Z njo smo nameravali zapolniti vrzel iz sonde MNR03 iz leta 2016, domnevajoč, da je potek geoloških plasti v smeri V-Z pravilen oz. brez večjih sprememb v debelini in usmeritvi. Sonda je potekala prečno preko današnje dovozne poti in travnika od severne meje parcele, ki jo predstavlja betonska ograja ob cesti, do južne meje, ki jo predstavlja ograja parcele št. 930 Svete-Rehar. Na prvem katastru iz leta 1824 je to SV del dvorišča lastnika Georga Turka z gospodarskim poslopjem, ki je pred okoli 40 leti pogorelo, na njegovem mestu pa je bil, po pripovedovanju sedanjih lastnikov, narejen danes opuščeni in v travnik spremenjen vrt. To območje leži severno od Turkovega privatnega kamnoloma na parc. št. 934.

Plasti apnenca so bile v južnem delu sonde vidne kot del hodne površine, zato smo domnevali, da lahko pričakujemo tudi proti severu podobno situacijo, t.j. kamnino prisotno plitvo pod hodno površino.

Severno ob dovozni poti se je neposredno pod travno rušo pojavila vrsta pravilno oblikovanih in z apnenom malto povezanih kamnitih blokov in spodnji del lesenega kola, oboje ostanek ograje vrta. Severno od ograje je ležala debela plast črne vrtno prsti brez sledov pogorelega senika, južno od ograje pa

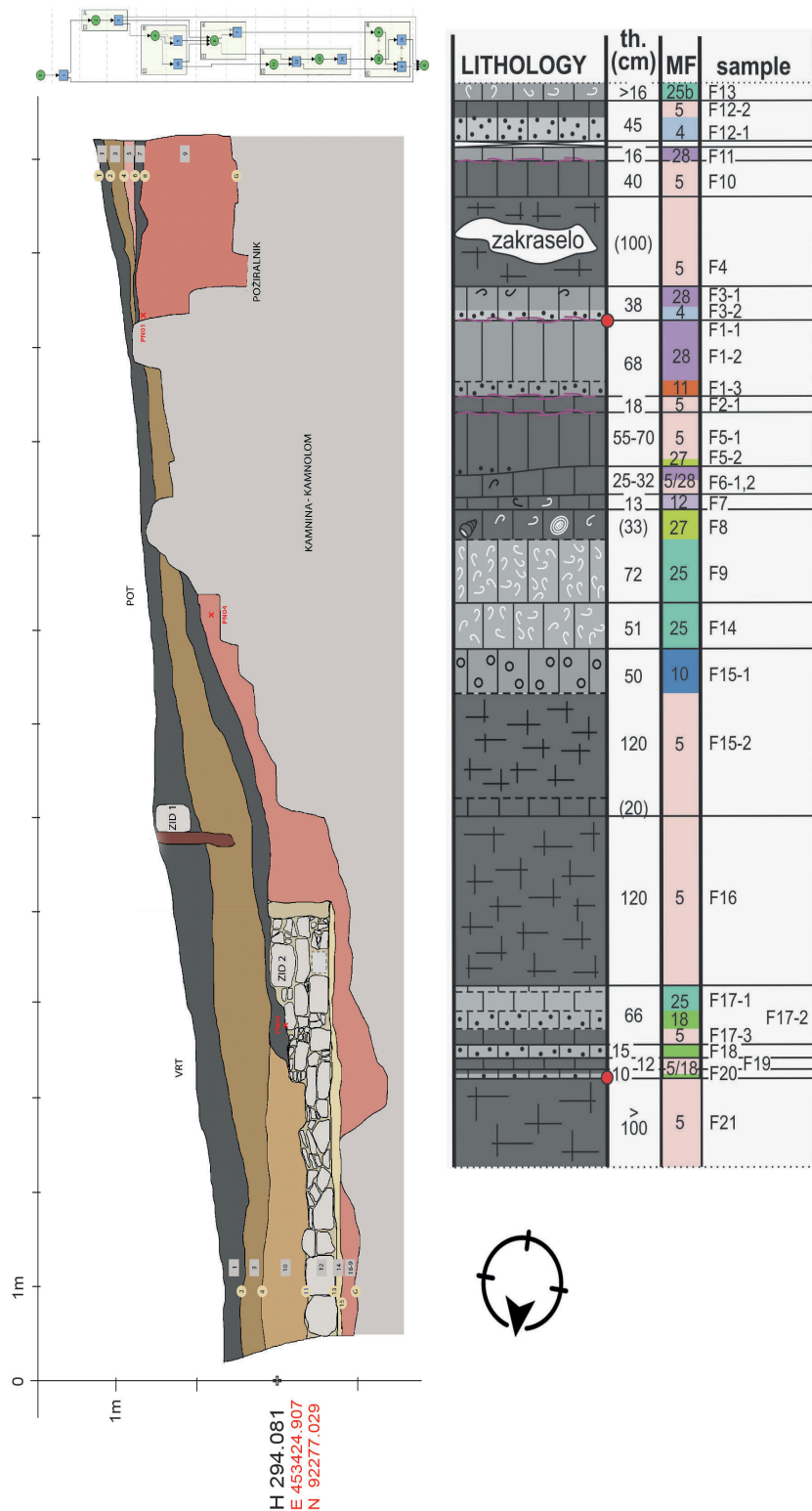


Fragmenta vratu in ustja dveh amfor z ravnim dnom.

deponija ruševine senika. Pod vrtno prstjo je ležala plast kamenega drobirja, odpadka kamnolomskih aktivnosti. Enaka plast drobirja je ležala južno od poti neposredno pod površino. Južno od poti, tik ob skalni osnovi in neposredno pod hodno površino, so ležali fragmenti dveh rimskih amfor na površini rimskodobnega drobirja. Nekaj fragmentov rimskodobne keramike je bilo odkritih tudi v plasti drobirja pod dovozno potjo nad plitvo kamnito osnovo. Kamnita osnova se je proti severu strmo spustila, zato je bil ta del sonde izkopan strojno. Debelina nasutij izrazito nestabilnega kamnolomskega drobirja je bila debela do 2 m. Na dnu sonde, v njenem severnem delu, je bil odkrit na rimskodobnem drobirju in na skalni osnovi zgrajen zid rimske stavbe. Izdelan je bil iz večjih lomljencev apnenca, povezanih z apnenom malto in ometan. Na severni strani je bil z vkopom prekinjen, na južni strani pa se je pravokotno prelomil proti zahodu. V južni tretjini je bil ohranjen v višini do 60 cm, v severnih dveh tretjinah pa do višine 25-30 cm. Dno prostora je tvorila do 10 cm debela plast mivka. Rimsko kamnolomsko nasutje z močno komponento rdeče ilovnate zemlje, ki je pri poznejših nasutjih ni, se razteza po vsej dolžini sonde preko manjših proizvodnih teras rimskega kamnoloma. Preko tega nasutja se razteza močna plast temne zemlje s kamnolomskim drobirjem, preko nje pa verjetno novoveška nasutja kamnolomskih odpadkov.



Fragmenti amfor na rimskodobnem kamnolomskem drobirju.



Vzhodni profil sonde s stratigrafsko matriko in litološko shemo vzorčenih plasti apnenca.

Arheološke raziskave v Rustjevi hiši, Ajdovščina

Matej Draksler

Arheološke raziskave so potekale na območju JV dela obzidja rimske Castre, kjer smo v prvi fazi dokumentirali natančen potek obzidja med stolpoma št. 10 in 11 ter pozicijo, doslej še neodkritega stolpa št. 11.

Odkrili smo dobro ohranjen temelj omenjenega stolpa. Zaradi lege ob Hublju, kjer je teren precej vodnat, so graditelji najprej poskrbeli za dobro drenažo. Za material so uporabili rečne prodnike, katere so nasuli v kvadraten ovir zgrajen iz lomljenih kamnov. Tako pripravljena baza je nosila okrogel stolp, ki pa je bil ob gradnji obstoječega objekta skoraj popolnoma uničen. Uspeli smo dokumentirati le en klesan kamen, ki ga opredeljujemo kot lice okroglega stolpa in leži "in situ" ter le parcialno ohranjeno jedro.

Rimsko obzidje Castre je bilo na raziskanem območju široko 3,4 m. Njegov temelj je bil vkopan v teren, ki je originalno padal proti strugi Hublja in je zato le na zunanji strani grajen s čvrstim licem iz klesanih ter lomljenih kamnov.

Ob gradnji obzidja so bile poškodovane starejše rimskodobne plasti in strukture, ki sodijo glede na številne steklene in keramične predmete v 2. stol. n. št.

Sredi 18. stol. je bila na obravnavanem prostoru zgrajena Rustjeva hiša s poudarjeno tripartitno fasado, kvalitetnim kamnitim portalom in pilastroma, ki zaokroža majhen a pomemben trg pred osrednjim mestnim trgom. Njena vzhodna stranica je bila

postavljena na ostaline rimskega obzidja, kar lahko prepoznamo tudi na Franciscejskem katastru iz sredine 19. stol.



Temelj stolpa št. 11 (foto: M. Draksler).



Temelj obzidja je bil močno poškodovan z novoveško pozidavo Ajdovščine (foto: M. Draksler).

Narodni muzej Slovenije - Metelkova 7. – 8. marec 2018

Predhodne arheološke raziskave v Kolombanu - arheološko najdišče sv. Kolomban (EŠD 1378)

Tomaž Fabec

Na območju registrirane enote kulturne dediščine, ki je v Register nepremične kulturne dediščine vpisana kot Kolomban– Arheološko najdišče sv. Kolomban (EŠD 1378) in je varovana z varstvenim režimom za arheološko dediščino, je ekipa Centra za preventivno arheologijo ZVKDS zaradi predvidene gradnje enostanovanjske hiše na parcelah št. 1136/7 in 1147/1, obe k.o. Jernej, izvedla predhodne arheološke raziskave za določitev vsebine in sestave najdišča. Izvedeno je bilo arheološko ovrednotenje dostopnih virov o preteklosti kraja, opravljena sta bila strukturalni pregled tamkajšnje ruševine ter arheološki testni izkop v obsegu skoraj 27 m². Raziskava je potrdila velik arheološki potencial kraja, ki se najbolje zrcali v kontinuiteti poselitve od rimskega obdobja dalje ter v prisotnosti še razmeroma dobro ohranjenih arheoloških struktur iz rimskega obdobja ter srednjega in novega veka. V rimskem obdobju je bilo kolombansko brdo s tamkajšnjo vilo rustiko sestavni del t.i. obalnega podeželja, predvidoma že od pozne antike dalje pa je kraj pridobil sakralni značaj, ki ga je ohranil skozi celoten srednji in novi vek.

Arheološki testni izkop je pokazal, da je na parceli 1136/7, k.o. Jernej, raziskana ruševina zelo verjetno ostanek novoveške cerkve sv. Kolombana, ki naj bi bila sezidana leta 1825 in ki je bila opuščena v medvojnem času. Sezidana je bila na območju nek-

danjega pokopališča, kjer so grobove označevali s pokončno postavljenimi kosi peščenjaka. V ruševini odkrite spolije kažejo, da je v Kolombanu že vsaj v 9. stoletju stal sakralni objekt. Kje natančneje se je nahajal, nismo ugotovili, raziskave pa so nakazale, da se temelji novoveške cerkve najbrž niso naslonili na že obstoječe zidane strukture.



3D posnetek ruševine cerkve sv. Kolombana v Kolombanu. Pogled proti vzhodu (izvedba D. Mlekuž).




3D posnetek groba 1. Pogled proti severu (izvedba D. Mlekuž).

Arheološki sledovi povezani s prisotnostjo ruskih vojnih ujetnikov v prvi svetovni vojni na Slovenskem

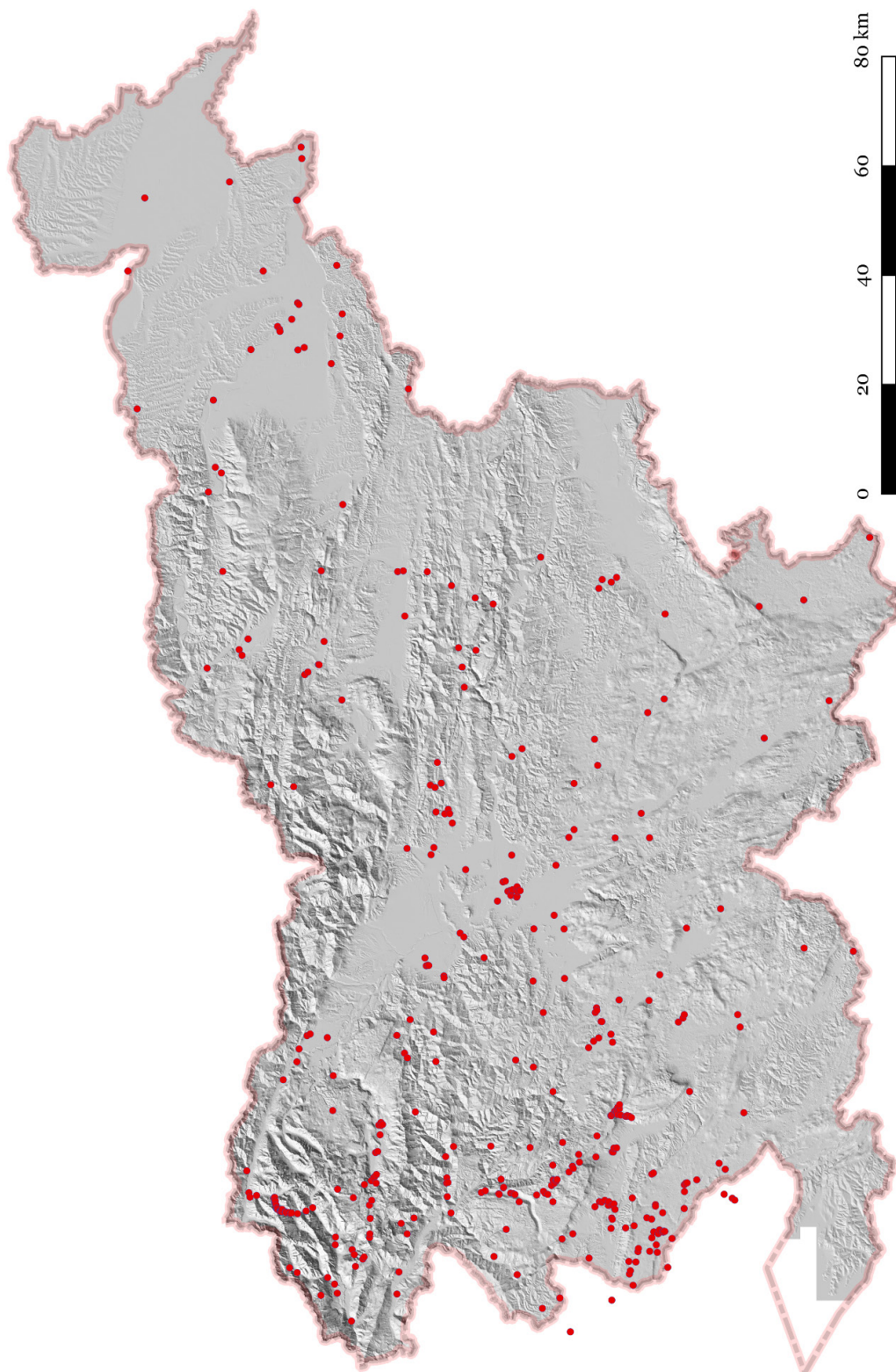
Tomaz Fabec, Miha Mihelič, Dimitrij Mlekuž, Matjaž Mori

S sprejetjem ZVKD-1 se pojem arheološke dediščine širi tudi na področje konfliktov 20. stoletja, ki so močno zaznamovali slovensko zgodovino in pustili množico materialnih ostankov in sledov. Ti materialni sledovi postajajo predmet preučevanja arheologije. Vendar konflikt ni pustil le ostalin kot so strelski jarki, temveč je temeljito spremenil tudi zaledje, pravzaprav, je bil ves prostor današnje Republike Slovenije del krajine konfliktov. V pričujoči nalogi smo idejo konfliktne dediščine razširili na materialne sledove prisotnosti ruskih vojnih ujetnikov v času prve svetovne vojne, ki jih je bilo na ozemlju današnje Republike Slovenije, po dosedanjih ocenah, več 10.000. Gre za zelo specifično, slabo vidno in prepoznano dediščino, ki razen redkih izjem ni prepoznana in ustrezno vrednotena. V pričujoči študiji se v interpretacijo problematike ruskih vojnih ujetnikov pri nas sicer nismo spuščali, podali pa smo nekaj dopolnitev k omenjeni tematiki in tudi nekoliko drugačen metodološki pristop. Naš glavni cilj je bil izdelava ključev, ki bi omogočali prepoznavanje tovrstne dediščine. V nalogi smo izhajali iz



Območje južnega taborišča pod Vrščem na arhivskih fotografijah ter na lidarskih in digitalnih ortofoto posnetkih (izdelava: M. Mori).

arhivskega gradiva. Pregledali in analizirali smo množico pisnih virov, objav in poročil in izluščili omembe ruskih vojnih ujetnikov. Te smo poskušali čim bolj natančno umestiti v prostor in jih prepoznati v moderni krajini. Te lokacije smo potem soočili s podatki daljinskega zaznavanja, predvsem laserskega skeniranja površja. Na ta način smo lahko povezali arhivske vire in materialne ostanke, o katerih ti viri poročajo. Ta način omogoča identifikacijo problematičnih arheoloških sledov in izoblikovanje ključev, s pomočjo katerih lahko tovrstno dediščino prepoznamo na posnetkih daljinskega zaznavanja, tudi ko o njih nimamo pisnih virov. Daljinsko zaznavanje nam tako omogoča širši pogled, s katerim opazujemo krajino kot celoto. Tako smo poskušali ne le razumeti posamezne lokacije, temveč širši prostor v katerem so se konflikti dogajali in njihove posledice. Izkazalo se je, da je tovrstne dediščine izredno veliko, saj smo do sedaj prepoznali preko 350 lokacij, povezanih s prisotnostjo ruskih vojnih ujetnikov. Velik del te dediščine je še vedno prisoten v prostoru. Gre tako za velike infrastrukturne projekte (ceste, železnice, žičnice itd.), ki so jih gradili ruski vojni ujetniki, in jih nekatere uporabljamo še danes, kot za memorialno dediščino. Dokumentirali pa smo tudi precej artefaktov, povezanih z njimi, predvsem elemente osebne noše. Dejstvo je, da se bo v prihodnje število novoodkritih lokacij, kjer so se ruski vojni ujetniki zadrževali, nedvomno povečalo. Zato želimo s pričujočim prispevkom opozoriti tudi na problematiko lociranja, saj do sedaj večina avtorjev, ki je v literaturi obravnavala tematiko povezano z njimi, ni navajala natančnih lokacijskih podatkov. V bodoče bi to bilo smiselno, saj bi s tem lokacije postale dostopnejše tako arheologom, kot tudi ostalim, ki jih ta tematika zanima.



Karta lokacij prisotnosti ruskih vojnih ujemnikov v prvi svetovni vojni na Slovenskem, glede na trenutno stanje raziskav (izdelava: M. Mori).

Nova datacija ostankov temeljev mostu čez Savo pri Črnučah iz Schmidovih in Pickovih raziskav leta 1911

Andrej Gaspari

Glavna cesta med Emono in Atransom je glede na potek trase rimskega cestišča in najdišča, ki se vrstijo od terminalnega dela severne emonske nekropole za Bežigradom do Stožic in Ježice, ter dokazano nadaljevanje ceste na nasprotnem bregu v Črnučah, reko Savo prečkala na območju, kjer se poplavna ravnica med pleistocensko teraso na desnem bregu in vznožjem hriba Tabor zoži na približno 350 m. Gradišči na vrhu Tabora in njegovem vzhodnem obronku nad Črnučami podpirata domnevo, da se je tega prehoda posluževala že poznoprazgodovinska transkontinentalna komunikacija.

Dobro stoletje je veljalo, da ostanki zidanih stebrov, ki jih je v omenjeni ožini izpostavila poglobitev savske struge po regulaciji med letoma 1895 in 1908 in sta jih pred zadnjim poglobljanjem struge leta 1911 vzorno raziskala hidrotehnični strokovnjak Karel Pick in arheolog Walter Schmid, pripadajo rimskemu mostu. To ne drži. Radiokarbonske analize ostankov lesenega temelja enega od raziskanih stebrov (V in

VI), ki jih hrani Narodni muzej Slovenije in so bili vzorčeni jeseni 2017, namreč kažejo, da je bil temelj izdelan enkrat po sredini 17. stoletja, in podpirajo domnevo, da gre za dele rešeta zidanih nosilcev (nedokončane) mostne konstrukcije na glavni komercialni cesti med Dunajem in Trstom iz druge četrtine 18. stoletja.



Vzhodni del Ljubljanskega polja z mostiščem med Ježico in Črnučami na pogledu s Šmarne gore (Marko Pernhart, 1866; Narodna Galerija, inv. št. NG S 288; foto: Bojan Salaj; po Gaspari 2010, sl. 82).

Prazgodovinska naselbina na hribu Tičnica (Vrhnika - Arheološko najdišče Nauportus)


Andrej Gaspari, Manca Vinazza

Čiščenje vojaških položajev in testno sondiranje na hribu Tičnica na Vrhniki, ki ju je maja 2017 izvedel Oddelek za arheologijo ljubljanske Filozofske fakultete v okviru praktičnega pouka za študentke in študente v sodelovanju z Muzejem in galerijami mesta Ljubljane, pomenita nadaljevanje sistematičnega terenskega vrednotenja ostalin utrjene prazgodovinske naselbine, ki je bila odkrita aprila 2009 ob ključnem prehodu na prej nedostopnem območju zložnega hrbta med Sv. Trojico na vzhodu, Kačjo vasjo na jugu in Staro Vrhniko na severu. Takratni pregled je pokazal, da gradišče sestavljajo nepravilno eliptično oblikovan osrednji del z več nivoji teras in vršnim platojem ter dva večja predprostorja v skupni izmeri skoraj 5 hektarjev. Prva faza nadaljevalnih raziskav v letu 2017 je bila v skladu z delovnim načrtom usmerjena v ugotovitev arheološkega potenciala najdišča, kronološke dinamike poselitve ter načina gradnje in strukture domnevanih utrdbenih naprav. Preliminarni pregled oblik in okrasa gradiva iz prazgodovinskih depozitov, raziskanih v okviru čiščenja ostenij dveh večjih vojaških položajev na severnem delu gradišča, kaže na precej dobro oprijemljiv horizont poselitve v mlajši bronasti dobi (Bd D), ki ga dokazujejo prepoznavne oblike posod iz najstarejše kulturne plasti. Ostale najdbe iz te plasti, ki jo povezujemo z omejeno relokacijo prvotnih

depozitov iz 14.–12. stoletja pr. n. št. in pripravo robnega dela naselbine na gradnjo obrambnega sistema, ter iz mlajših prazgodovinskih depozitov, povezanih z gradnjo kamnitega obzidja, vključujejo odlomke posod, katerih lončarska masa se po večji zrnivosti, vključkih apnenca in redko groga (lončarska masa 1; slika 2) jasno loči od posod starejše skupine (manjša zrnivost, kremen, organske primesi in večkrat grog) (lončarska masa 2; slika 2) ter nakazuje mlajši horizont poselitve, preliminarno datiran v pozno bronasto dobo (Ha A2/Ha B) in na začetek železne dobe, kar je potrdila tudi radiokarbonska analiza. Razlika v lončarski masi nakazuje na drugačno tehnologijo izdelave keramike in poznavanje lastnosti keramike vezane na določene dodane sestavine. Analiza keramičnega gradiva iz Tičnice dopolnjuje sliko mlajšebonasto- in pozno-bronastodobne poselitve širšega območja Ljubljanske kotline ter skupaj z najdišči kot sta Žlebič in Korinjski hrib pri Velikem Korinju dopolnjuje vedenje o načina poselitve v mlajši bronasti dobi, ko imamo po večini opravka s poselitvijo na rečnih terasah, obrobju Ljubljanskega barja in drugih odprtih legah. Med izkopanim gradivom ni zanesljivo prepoznanih najdb iz mlajših obdobj prazgodovine, presenetljiva pa je tudi popolna odsotnost antične lončenine.



Tičnica, 2017. Vkop 2. Vzhodna stena razširjenega vojaškega položaja z izpostavljeno stratifikacijo na severnem robu prazgodovinske naselbine (foto: A. Gaspari).




Tičnica, 2017. Lončarska masa 1 (levo) in 2 (desno). 8-kratna povečava (foto: M. Vinazza).

Arheološke raziskave v Vipavi - župnišče

Gregor Gruden

Marca 2017 je potekal arheološki nadzor med rekonstrukcijo stavbe župnišča na Beblerjevi ulici 1 v Vipavi (parcela št. *59, k.o. 2401 Vipava). Omenjena lokacija leži znotraj območij registrirane nepremične dediščine Vipava – Trško jedro (EŠD 817) in Vipava – Arheološko najdišče ob zdravstvenem domu (EŠD 12174). Pri odstranjevanju temeljev župnišča so bili odkriti ostanki antičnega objekta, zato so bile na omenjeni parceli med 31.3. in 18.4.2017 opravljena arheološka izkopavanja v obsegu cca 75 m², ki jih je izvedla arheološka ekipa Avguste d.o.o. pod vodstvom mag. Draška Josipoviča, univ. dipl. arheologa. Odkriti so bili ostanki rimske podeželske vile (*villa rustica*) pravokotne oblike z usmeritvijo sever-jug. Objekt je bil širok 9 m, odkrita dolžina je bila cca 10 m, ostanki so se nadaljevali južno še izven izkopnega polja. Severni in zahodni zid objekta sta bila grajena iz velikih prodnikov, vezanih z malto, široka sta bila 50 cm in ohranjena v višini do 38 cm. Vzhodni zid stavbe je bil grajen iz lomljencev, širok 50 cm in ohranjen v višini do 63 cm. V severnem delu objekta sta bila dva prostora, tlakovana z maltastim estrihom v tehniki terazzo. V notranjosti teh dveh prostorov se je na zidovih ohranila plast ometa. Pregrajena sta bila s predelnim zidom, grajenim iz tegul v obliki ribje kosti znotraj lesenega ogrodja, od katerega so se ohranili negativni vertikalnih nosilcev. Ob tem predelnem zidu je bila v severovzhodnem prostoru zidana struktura s polkrožno nišo, ki bi lahko predstavljala



Ostanki rimske podeželske vile, pogled proti severo-vzhodu.

ostanke hišnega oltarja (lararium). Središčni prostor znotraj stavbe je zavzemalo s prodniki tlakovano dvorišče (atrium). V jugozahodnem delu atrija se je nahajalo ognjišče okrogle oblike s premerom 155 cm, obdano s kamnitimi ploščami. Vzhodna tretjina dvorišča je bila ločena s slabo ohranjenim zidom širine 46 cm iz lomljecev, od katerega se je ohranila le ena lega v višino (do 20 cm). Severno se je tudi izven zidov rimske vile odkrilo manjši zid in tlakovanje iz prodnikov, kar nakazuje, da se ostaline objektov nadaljujejo tudi severno izven izkopnega polja.

Med najdbami, odkritimi v notranjosti rimske vile, je bila svinčena utež v obliki amfore (0,332 kg), odlomek noge steklenega kozarca, odlomek čaše iz modrega marmoriranega stekla, del oljenke ter več železnih in svinčenih fragmentov. Najdeno je bilo tudi 5 bronastih novcev, med njimi novc cesarja Trajana (98-117 n.št.), dva Hadrijanova novca (117-138 n.št.) in en novc Marka Avrelija (161 – 180 n.št.). Na podlagi novčnih najdb rimsko vilo datiramo v prvo polovico 2. stoletja.

V plasteh ruševine in naplavin, ki so prekrile rimsko vilo po njeni opustitvi, se je odkrilo tudi sledove mlajše poselitve (večje število jam za stojke ter eno večjo jamo neznane namembnosti), vendar zaradi pomanjkanja najdb natančnejša časovna opredelitev teh ostalin ni bila mogoča.



Ostanki rimske podeželske vile, pogled proti jugu.

17-0313 Gosposvetska cesta

Martin Horvat, Andrej Gaspari, Mojca Fras, Rene Masaryk

Med avgustom in decembrom 2017 so na Gosposvetski cesti v Ljubljani pred napovedanimi gradbenimi posegi potekale arheološke raziskave. Na celotnem območju raziskav, ki so zaobjele severno polovico cestišča, so bili odkriti številni sledovi novoveške rabe prostora, predvsem ostanki cestišč in starih hiš, na območju med Kersnikovo ulico in Slovensko cesto pa tudi pokopališče antične Emone iz 4. stoletja.

Na dokumentiranem delu pokopališča so bili odkriti le skeletni grobovi, najstarejši sodijo v poznorimsko obdobje. Poleg novcev, med katerimi prevladujejo kovi vladarjev iz 4. stoletja, se med pridatki v grobovih pojavljajo še deli značilne poznorimske vojaške oziroma uradniške noše in nakit.

Na najbolj zahodnem in vzhodnem delu pokopališča so ležali najrevnejši pokojniki v preprostih grobnih jamah. Nekateri so bili pokopani v krstah, o čemer pričajo žebliji in ohranjene trohice lesa. Najpremožnejšim je bil namenjen osrednji del pokopališča. Pokopani so bili v sarkofagih in skrinjah, izdelanih moravškega apnenca. Skromnejši način pokopa najbrž predstavljajo zidane grobnice, ki so bile praviloma namenjene pokopom več oseb, z več primeri zaporednih pokopov pa je dokazana tudi njihova preuporaba. Nekatero grobnico so bile prekrite s elementi iz starejših (neodkritih) grobnih parcel, med katerimi se je znašel tudi zgodnjecesarški nagrobnik za veterana 15. apolonove legije. Posamezne grobne parcele so bile medsebojno zamejene z zidanimi grobnimi ograjami ter

tlakovane z maltnimi utrditvami. Do opustitve pokopavanja na tem delu pokopališča in tudi na ostalih mestnih nekropolah pride v 5. stoletju, kar sovpada s koncem organiziranega življenja v Emoni.

Območje raziskav je zatem nekaj stoletij samevalo, tukaj so bili zgolj travniki in morda obdelovalne površine srednjeveške Ljubljane. Prostor se prične urbanizirati nekako ob koncu 18., oziroma na začetku 19. stoletja. Na južni strani ceste Marije Terezije, kot se je Gosposvetska imenovala do leta 1919, nastaneta dve pomembni zgradbi, evangeličanska cerkev Primoža Trubarja in pred kratkim porušen Kolizej. Na severni strani ceste so bile že ob koncu 18. stoletja zgrajene posamezne stavbe, ki so bile tudi podkletene, med njimi znana gostilna Novi svet, ki je stala nekako v osi današnje Vošnjakove. Na Ajdovščini se je oblikoval trg, ki je bil leta 1870 na severni strani zamejen z Tavčarjevo palačo (danes hotel Evropa). Na razpotju pred njo je bil na mestu starejšega lesenega znamenja leta 1722 postavljen spomenik svete Trojice, ki je tam stal do premestitve pred Uršulinsko cerkev leta 1926. Današnja podoba Gosposvetske ceste se je skozi naslednja desetletja dopolnjevala. Kmalu je po njej pričel voziti tramvaj, ljudje pa so vsepovprek prečkali cestišče, ki je takrat že bilo utrjeno z granitnimi kockami in obdano z drevoredoma. Tramvajsko omrežje je bilo ukinjeno leta 1958, po asfaltirani cesti so pričeli drveti trolejbusi, dokončno pa je današnja podoba območja v šestdesetih dopolnila zgradba hotela Lev.



Pogled na Gosposvetsko cesto tekom raziskav, v ospredju območje pokopališča antične Emone iz 4. stoletja. Avtor: Matija Lukić.



Odkritje dela zgodnjecesarškega nagrobnika za veterana 15. apolonove legije, s katerim je bila prekrita grobnica iz 4. stoletja. Avtor: Matija Lukić.

Arheološke raziskave zaradi podhlajevanja objekta in izkopov na prostoru atrija - Palača Kresija v središču Ljubljane

Martin Horvat, Matej Draksler

Opravljene arheološke raziskave dokazujejo s stališča urbanizacije srednjeveške Ljubljane razmeroma zgodnjo uporabo prostora.

Nekako v 11. stoletju je pod atrijem današnje Palače Kresija še tekel hudournik. Ker je bila zemlja tod ilovnata, je bilo to območje tudi v najbolj vročih poletjih vlažno, v času obilnih pomladanskih in jesenskih padavin pa skorajda močvirno. Kljub temu so na tem mestu že potekale živahne dejavnosti. V arheološkem zapisu neposrednih dokazov o stavbah nismo našli, vendar posamezne jame za kole in velika količina odpadkov posredno pričajo tudi o obstoju le-teh. Vsekakor gre za pred-urbano fazo s preprostimi objekti, ki se prilagajajo razgibanemu in še vedno zelo vlažnemu terenu.

Enkrat v 12. oz. 13. stoletju je bil večji del prostora utrjen z nasutjem velikih kamnov, tako da je tudi potoček povsem izginil. Na tako pripravljene podlagi

se prične gradnja velikega, sprva lesenega objekta s kamnitimi temelji v katerem je domoval mestni špital. Iz zgodovinskih virov vemo, da je 1382 ali 1386 ves predel špitala skupaj z leseno cerkvijo pogorel (Stare, 1991, 17). Poslopje je v 15. stoletju obnovljeno in tokrat v celoti zgrajeno iz kamna. Meščanski špital je bil kasneje še večkrat obnovljen vendar je vsaj v grobem obdržal svoj prvoten tloris dokler ga ni potres leta 1895 tako močno poškodoval, da so stavbo porušili in na njenem mestu sezidali novo sodobno zgradbo. Če sklepamo retrogradno, se zdi, da je bilo poslopje špitala zgrajeno ex novo in je že od samega začetka obsegalo celoten prostor, ki ga danes zaseda občinska stavba mesta Ljubljane imenovana po svoji prvotni namembnosti Kresija.

Stare, V. 1991, Pokopališče pri Sv. Elizabeti v Špitalski ulici v Ljubljani. - Kronika. Časopis za slovensko krajevno zgodovino 39/3, 17-28.



Številne prezidave meščanskega špitala (foto: M. Draksler).



Praznjenje hudourniške struge (foto: M. Draksler).

Branko Kerman

Uvod

Obsežno območje gramoznice leži južno od Murske Sobotice, na predelu njivskih površin Nove table, ki jih zamejuje avtocesta trasa. Na omenjenem območju so bila med leti 1999–2008 ob izgradnji avtocestne trase, poznejših bencinskih servisev in parkirišč izvedena velika arheološka izkopavanja. Potrebe po gradbenem materialu so privedle do znatnega povečanja vzhodnega dela soboške gramoznice v smeri vasi Rakičan, kar je gramoznico spremenilo v jezero. Arheološke raziskave pri širjenju soboške gramoznice so potekale v decembru leta 2016, večina le-teh pa je bilo opravljenih v prvi polovici leta 2017. Izkopavanja v velikosti 2,3 ha so posegla na njivske površine na sredini južnega dela gramoznice. Izkop v oblik polkrožnega zaliva bi naj bil urejen za kopanje. Dela so potekala v sklopu urejanja okoliškega prostora za izgradnjo paviljona »Vrata v Prekmurje«, ki ga ob soboški gramoznici med avtocestno traso in Ribiškimi domom gradi MOMS. Večji del izkopaneja je prekrivala s prodom premešana ornica, debeline od 0,30 do 0,45 m, ki je prehajala v rjavo-peščeno prodrnato geološko podlago. Plast temnorjave peščene ornice se je nahajala na nekoliko napetem jugovzhodnem delu izkopa. Pod strojno odstranjeno ornico so bile z arheološkimi raziskavami odkrite naselbinske ostaline iz rimskega obdobja, kot so luknje za stojke hiš, zemljanke, odpadne jame, peč za žganje keramike, kurišča in vodnjaki, bogat ženski grob iz rimskega obdobja in zemljanke iz zgodnjega srednjega veka.

Sledovi rimske poselitve

Naselbinske ostaline iz rimskega obdobja se pojavljajo po celotnem izkopanem terenu. Najštevilčnejše so majhne jame oz. luknje za stojke, ki služijo za nosilne stebre hiše. Na osnovi razporeditve zunanjih in notranjih vrst lukenj za stojke, ki kažejo pravokotno zasnovo, sta bili na osrednjem (hiša 1) in vzhodnem delu izkopa (hiša 2) ugotovljeni dve hiši, velikosti 9 x 5,6 m in 7,6 x 5 m. Večina lukenj za stojke, ki se nahajajo ob hiši 2, nima popolnega tlorisa, so pa tvorile


del stene objekta. Prav tako številne dokumentirane nepopolne pravokotne linije lukenj za stojke na ostalih delih izkopa kažejo na ostanke nekakšnih naselbinskih objektov. Med njimi izstopa dvajset metrov dolga linija lukenj za stojke, ki bi lahko bila del stebričaste ograde. V dveh primerih sta bila odkrita manjša pravokotna vkopana objekta (zemljanki) z luknjo za stojko ob strani, ki sta služila za nadstrešek. Osrednji prostor poselitve predstavljata dva krožna neskljenjena jarka z odprtino na severozahodni strani jarka (SE 137) in jarek pravokotne (SE 197) oblike z zaobljenimi vogali in odprtino na zahodni strani (sl. 1). Jarki se med sabo stikajo in so umeščeni na prostoru med obema hišama. V sredini krožnega jarka (SE 137/191), ki se stika s pravokotnim jarkom, je bil odkrit bogat žgan ženski grob iz rimskega obdobja. V pravokotni grobni jami, premera 1,48 x 1,40 m, je bilo odkritih sedem steklenih posod (dve čaši, kozarec, krožnik, vrč, balzamarij in steklen lonec), pet keramičnih posod (dva trinožnika, lonec, skodelica, latvica) oljenka, dva bronasta novca in dve fibuli v obliki žabe z ostanki zelenega emajla (sl. 2). V severovzhodnem vogalu grobne jame je bilo veliko oglja in človeških kosti; med njimi je bilo najdenih devet velikih žebeljev in veliko majhnih žebeljev z glavico ter pravokotna bronasta ploščica (10 x 10 cm). Grob bi lahko na podlagi živalske fibule v obliki žabe z ostanki zelenega emajla datirali v 2. stoletje n. št. Odkritih je bilo devet vodnjakov (SE 81, SE 141, SE 199, SE 221, SE 277, SE 406, SE 435, SE 451, SE 548, SE 619), katerih premer je znašal od 2,92 m do 4,37 m, globina pa od 2,49 do 2,95 m. Trije so se nahajali v bližini hiše 1, eden v bližini hiše 2, ostalih šest je bilo razvrščenih na južnem robu naselbinskih ostalin iz rimskega obdobja. Vsi vodnjaki so bili strojno izkopani, pri nekaterih je bil na dnu viden odtis lesenega zaboja. Nasutja vodnjakov so vsebovala odvržena cela žrmlja ali odlomke žrnelj in odlomke keramičnih posod. Na dnu vodnjaka SE 451 sta bila med keramičnimi odlomki odkrita dva cela lonca, v vodnjaku SE 548 pa velik brusni kamen pravokotne oblike. Na zahodnem robu izko-

pa sta bili odkriti dve podolgovati plitki peči ovalne oblike (SE 634, SE 625). Obe sta imele na ravnem dnu večje kompaktne kose rdeče ožgane ilovice. V rdečkasto-rjavem ilovnatem zasutju je bil ob skromnih odlomkih keramike najden železen predmet. Jami je obdajal ozek pas ožgane gline. Verjetno gre za ostanka peči, ki ju glede na najdbo železnih predmetov lahko povežemo s predelavo železove rude. Peč za žganje keramike (SE 219) se je nahajala ob vodnjaku SE 221 na severozahodnem robu izkopa. Sestavljena je bila iz okrogle peči, premera 1,59 × 1,07 m, in podolgovatega kanala (velikosti 0,90 m × 0,47 m) pravokotne oblike za dovajanje vročega zraka in kurišča na vzhodni strani peči. Peč je obdajala pas rdečkaste ilovice, debeline od 0,05 do 0,10 m. Na dnu peči je bilo v prežganem glinenem rdečesivem žganem kanalu in na stenah peči v sivo-rjavem peščeno ilovnatem zasutju najdenih veliko odlomkov keramike. Prav tako je bilo pri odstranjevanju nasutja okrog kurišča najdenih veliko keramičnih odlomkov. Predel med kuriščem in pečjo je bil na vrhu ločen z glineno pregrado (ploščo), ki bi lahko bila skupaj z vencem glinenega pasu okrog peči ostanek kupole peči. Med najdbami iz rimskodobnih objektov so najštevilnejše keramične najdbe, ki so bile v veliki meri fragmentarno ohranjene. Prevladujejo lonci raznih oblik grobe izdelave, odlomki skled, odlomki skodelic, deli pokrovov. Pomembni kovinska najdbi sta v celoti ohranjena kolenčasta fibula in velika železna zajemalka z dolgim ročajem iz jame SE 255, ki se je uporabljala za taljenje in ulivanje železove rude.

Slovanska poselitev

Odkritih je bilo sedem slovanskih objektov, vsi so se nahajali na obrobju rimske poselitve. Z zahodnega dela izkopa je znana zemljanke pravokotne oblike (SE 5). Prvi del podolgovatih ovalnih zemljank (SE 334, SE 316) se je nahajal na sredini izkopenega, drugi del ovalnih zemljank (SE 668, SE 672) in dve okrogli jami (SE 727, SE 725) pa na vzhodnem delu terena. Zemljanke so bile različnih velikost, od 4,18 m do 1,27 m in globine od 0,21 do 0,59 m. Le v

sredini zemljanke SE 316 je bila odkrita luknja za stojko, ki bi lahko nosila preprosto strešno konstrukcijo. Zapolnjene so bile s črno-sivo mastno peščeno ilovnato zemljo, ki je vsebovala veliko oglja, dele glinenega ometa, živalske kosti, odlomke prostoročno izdelane neokrašene in na lončarskem vretenu izdelane ter z valovnico okrašene lončenine, odlomke pladnjev in stekleno jagodo. Slovanske zemljanke in jame iz številnih slovanskih naselbin lahko na podlagi sorodnega keramičnega posodja v Prekmurju časovno opredelimo v 7. in 8. stol. n. št.



Gramoznica, pogled iz zraka na izkopen krožni in pravokotni jarek. Na sredini krožnega jarka je vidna pravokotna grobna jama, v kateri so bili odkriti bogati pridatki žganega ženskega groba iz rimskega obdobja.



Gramoznica, grobni pridatki v žganem ženskem grobu iz rimskega obdobja.

Murska Sobota – Arheološko najdišče Nova tabla II

Branko Kerman

Na arheološkem najdišču Nova tabla II (EŠD 30465), ki leži ob soboški gramoznici med avtocestno traso in Ribiškim domom Murska Sobota, je bilo od 3. 7. do 31. 7. 2017 za izgradnjo paviljona »Vrata v Prekmurje« raziskanih 5.600 m² površine, na parc. št. 5057, k. o. Murska Sobota. Predhodni površinski pregledi terena so na najdišču potrdili obstoj arheoloških ostalin iz prazgodovinskega, rimskega in zgodnj srednjeveškega obdobja. Prav tako so arheološke raziskave, ki so potekale spomladi pri širjenju gramoznice, nakazovale, da se rimske in slovanske ostaline širijo izven izkopnega polja v smeri proti obravnavanemu najdišču. Na arheološkem najdišču Nova tabla II so bile z arheološkimi raziskavami, ki so potekle s pomočjo stroja, odkrite naselbinske ostaline iz bakrene dobe, rimskega obdobja in zgodnjega srednjega veka. Prazgodovinska poselitev je bila dokumentirana na južnem predelu izkopnega polja. Skupina večjih in manjših jam je bila zgoščena v sek. 5 v kvadrantih 11 in 12. Večje jame so bile večinoma okroglih in ovalnih oblik, vkopane so bile do 0,30 m globoko v rumeno ilovnato geološko podlago in zapolnjene s temnorjavo do temnosivo zemljo, v nekaterih so bili najdeni odlomki keramike in drobcji oglja. Razvrščene so bile ena za drugo ob domnevni manjši hiši pravokotnega tlorisa, velikosti 5,8 x 2,3 m, ki so jo sestavljale ohranjene štiri okrogle luknje za stojke. Dve večji jami z luknjo za stojko sta bili odkriti v sek. 4, kv. 13 južno od zgoraj obravnavanih jam in hiše. Posebej bogata s keramičnimi najdbami je bila podolgovata ovalna jama. Na sredini jame v zgornji plasti je bila odkrita trapezasta kamnita sekira iz zelenkaste kamna serpentina, ki je bila položena na spodaj ležečo keramično ploščato okroglo vretence z luknjo na sredini (sl. 1). Zanimivo je, da je bil med sekiro in vretencem kot vmesni člen vstavljen odlomek keramike, ki loči predmeta. Glede na lego in položaj najdb sklepamo, da so bile položene ena na drugo, kar bi lahko kazalo na poseben način zakopa. Tretja skupina prazgodovinskih jam se je nahajala v sek. 3 v kv. 12 in 13. Ob jami okrogle oblike sta se nahajali še dve manjši jami za stojki. Jama je v za-

sipu rjave ilovnate prsti vsebovala veliko keramičnih odlomkov, med katerimi prevladuje groba keramika. Fini kosi keramike pa so bili okrašeni v tehniki brazdastega vreza. Gre za manjše posodice tankih sten, ki imajo ustja okrašena s širokimi ali ozkimi vodoravnimi brazdastimi vbodi, cikcakastimi motivi, motivi trikotnikov in meandra. Keramično gradivo opredeljuje jamo v horizont keramike z brazdastim vrezom in sodi v čas druge četrtine 4. tisočletja pr. n. št. Rimskodobni ostanki poselitve so bili razvrščeni na osrednjem in južnem delu najdišča. Odkrita sta bila dva bivalna objekta. Zemljanka, velikosti 2,5 x 2,20 m in globine 0,25 m, je imela v notranjosti in na robu severne stene štiri luknje za lesena bruna, ki so nosila dvokapno streho (sl. 2). Zahodno od nje je bila v prodnati geološki plasti odkrita lepo ohranjena nadzemna hiša pravokotne oblike, velikosti 6,7 x 5,6 m, ki jo je označevalo deset okroglih lukenj za pokončne lesene stebre, na katerih je slonelo ostrešje. Vodnjak, premera 3,5 m in globine 2,5 m, se je nahajal na južni strani izkopa. V zasutju vodnjaka so bili najdeni odlomki rimske keramike in del žrnelj. Na dnu pa je bil viden odtis lesenega zaboja pravokotne oblike. Med vodnjakom in zemljanko je potekalo več lukenj za stojke, ki so se nadaljevale proti vzhodu izven meje izkopa. Te bi lahko bile os



Nova tabla II, trapezasta kamnita sekira položena na keramično ploščato vretence, med njima je odlomek keramike. Zanimiva kompozicija najdb je bila odkrita v zgornji plasti na sredini jame.



Nova tabla II, zemljanka s štirim luknjami za nosilne stebre nadstreška iz rimskega obdobja.

tanek neke stavbe ali pa del ograde. Med jamami je najpomembnejša podolgovata jama, v kateri sta bila ob večjih kosih žindre najdena dva ključa, del železnega šestila in svinčnica. Pomembni sta tudi najdba železne kopače z odlomki stekla in železen obroč iz sosednjih jam. V jamah je bilo odkrito veliko fragmentarno ohranjene rimske keramike, ki pripada različnim tipom posod. V plitki jami na skrajnem jugovzhodnem delu je bil odkrit odlomek latenske keramike. Slovanska poselitev je bila ome-

jena na severni del izkopnega polja. Odkrite so bile tri slovanske zemljanke in okrogla luknja za stojko. V temnorjavem do temnosivem glinenem zasutju zemljanek je bilo veliko odlomkov slovanske keramike, večjih kosov ožgane gline, ostankov oglja in razbitih kamnov. Luknjičasta keramika, okrašena s snopom valovnice in izdelana na lončarskem vretenu, se pojavlja skupaj s prostoročno izdelano neokrašeno lončenino.

Grobišče Romov v Iški

Uroš Košir

Arheologi podjetja Avgusta d.o.o. smo po naročilu Ministrstva za gospodarski razvoj in tehnologijo izvedli sondiranje lokacij prikritih grobišč iz 2. svetovne vojne in povojnega obdobja. Tekom raziskav je bila v začetku oktobra 2017 potrjena lokacija množičnega grobišča Romov v Iški. Sledila je ekshumacija posmrtnih ostankov, ki je bila izvedena v mesecu novembru. Odkritih je bilo sedem grobov, med njimi trije enojni, dva dvojna in dva množična grobova. V manjšem množičnem grobu je bilo 12 skeletov, v večjem pa 34, med njimi tudi posmrtni ostanki nerojenega otroka. Kljub prepletenosti posmrtnih ostankov so bili le-ti individualizirani, določeni pa so bili tudi spol, starost in telesna višina žrtev. Skupno je bilo ekshumiranih 53 skeletov, ki so pripadali 26 odraslim (starim nad 20 let), 2 mladostnikoma (15–17 let), 24 otrokom in fetusu. Izmed otrok je bilo 10 starih med 1. in 6. letom, 14 pa med 7. in 13. leti. Glede na spol je bilo med odraslimi 12 žensk in 14 moških.

Posmrtni ostanki so bili odkriti v različnih legah, v množičnih grobovih tudi v več nivojih. Nekatere žrtve so ležale na boku, druge na trebuhu ali hrbtu, z iztegnjenimi, prekrižanimi ali pokrčenimi rokami in nogami. Večina žrtev je bila oblečenih, nekateri posamezniki pa so imeli ob smrti pri sebi osebne predmete kot so denarnice, svetinjice, glavniki, ogle-dalca, itd. V manjšem množičnem grobu so bili nad človeškimi posmrtnimi ostanki odkriti tudi posmrtni

ostanki dveh manjših psov in usnjeni torbi. V eni so bili predvsem osebni predmeti (svetinjica, denar, rožni venec, itd.), v drugi pa so bili poleg osebnih predmetov tudi brusni kamni in rezervni deli za popravilo dežnikov. Večino izmed 536 odkritih predmetov predstavljajo gumbi in spona oblačil, poleg osebnih in vsakodnevnih predmetov pa je bilo tudi nekaj krogel kalibra 7,92 in 9 mm. Na podlagi posameznih in dvojnih grobov ter arhivskih virov, med katerimi je tudi operacijski dnevnik 1. bataljona »Ljube Šercerja«, ki navaja, da so partizani 17. maja 1942 likvidirali 42 Romov in še štiri druge osebe, predvidevamo, da so bile na grobišču poleg Romov zakopane tudi druge žrtve. V grobu št. 1 so bili tako odkriti posmrtni ostanki mlade ženske in otroka, starega okoli 4 leta. Glede na partizansko poročilo gre morebiti za Miro Lampret in njeno štiriletno hči, ki so ju likvidirali 5. julija 1942. Verjetna identifikacija se nanaša tudi na nosečo žrtev, kjer naj bi šlo za Julo Hudorovič, ki je bila ubita skupaj z možem in otroci. Po pričevanjih so poboju pobegnile tri Rominje, eno izmed njih pa so kasneje ujeli in ustrelili v Gornjem Igu. Posmrtni ostanki le-te so bili ekshumirani konec novembra. Poleg ostankov oblačil in svetinjice Brezjanske Marije Pomagaj so bili v grobu odkriti trije tulci kalibra 7,92×57 mm in ostanki krogel.



Pogled na grobišče. Neizkopen sedmi grob se nahaja v levem zgornjem kotu fotografije (foto: M. Pečovnik, 2017).



Vrhnji nivo posmrtnih ostankov v največjem množičnem grobu (foto: M. Pečovnik, 2017).

Trata v Škofji Loki - novo odkrito naselje iz pozne bronaste dobe

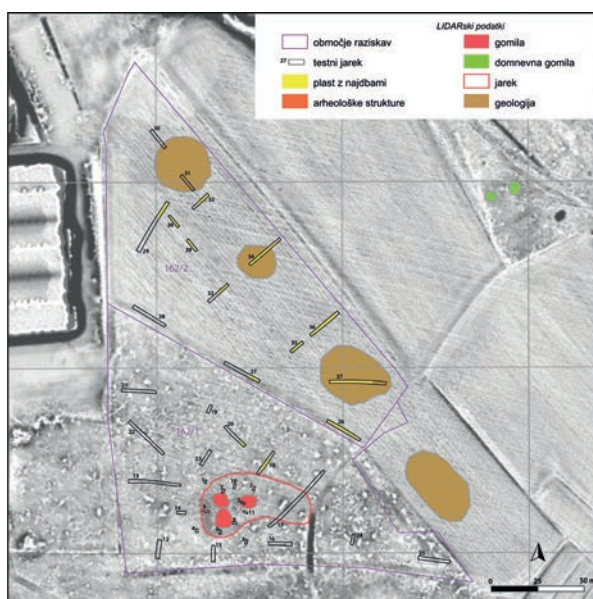
Otmar Kovač, Lucija Grahek

Jugovzhodno od Trate v Škofji Loki se na dobravah proti Godešiču in Retečam razprostira že poznano gomilno grobišče iz starejše železne dobe.* Zahodni rob grobišča predstavljata gomili 21 in 22, na parc. št. 162/1, k.o. Godešič. Prav na tem območju gomil in sosednji parc. št. 162/2 so bile za potrebe širitve industrijskega območja na Trati spomladi leta 2016 in 2017 opravljene predhodne arheološke raziskave pod vodstvom Otmarja Kovača iz podjetja Arheoterra d.o.o.; za širše območje pa je Edisa Lozić analizirala lidarske podatke (sl. 1). Pri tem je ugotovila, da gre pri gomilah 21 in 22 verjetneje za skupino treh gomil, ki jih obdaja jarek; še dve pa se domnevno nahajata v gozdu na severno ležeči parceli št. 156. Severno in severovzhodno od že poznanih gomil so bile z analizo lidarskih podatkov ugotovljene neke anomalije, domnevno geološkega nastanka.** Na parc. št. 162/1 in 162/2 so bile opravljene tudi predhodne arheološke raziskave, ki so obsegale izkop 28 strojnih in na ožjem območju gomil 11 ročnih testnih jarkov. Skupno je bila tako raziskana 743,74 m² velika površina. Tretja, od gomil 21 in 22 nekoliko bolj vzhodno ležeča gomila, ki se kaže na lidarskih podatkih z izkopom testnega jarka 5 ni bila potrjena. Nepojasnen je ostal tudi jarek, ki je bil presekán z izkopom jarka 17. Zato pa so bili manjši vkopi, lahko prekrti z kamenjem dokumentirani v jarkih 2, 6, 7 (sl. 2) in 10. Tu odkrite strukture moramo

najverjetneje povezovati z železnodobnim gomilnim grobiščem. Kot kažejo preliminarni rezultati predhodnih arheoloških raziskav je bilo grobišče osnovano južno od planega naselja. V jarkih 18, 20, 26, 27, 29, (30) in 32 do 39, to je predvsem na območju, kjer so bile pri analizi lidarskih podatkov zgotovljene geološke anomalije, je bila namreč nad geološko osnovo izkopana plast z najdbami, v kateri je bilo prepoznanih tudi nekaj vkopov za stojke. Med najdbami močno prevladujejo odlomki keramike. V plasti, ki vsebuje razmeroma veliko drobcov oglja je bilo izkopano še nekaj kosov hišnega ometa in obdelan kamen, ki potrjujejo naselbinski izvor najdb. Redki tipološko izpovedni kosi omogočajo primerjave s keramiko iz naselij pozne bronaste dobe.

* Ramšak, A. 2009, Gomile starejše železne dobe na Godeško-Reteških dobravah pri Škofji Loki (Early Iron Age tumuli at Godeško-Reteške dobrave near Škofja Loka). – Arheološki vestnik 60, 33–61.

** Lozić, E. 2017, Analiza lidarskih podatkov Godešič-Arheološko najdošče (EŠD 12123). Tehnično poročilo in katalog arheoloških znakov. – neobjavljeno, hrani ZVKDS OE Ljubljana.



Trata v Škofji Loki, območje raziskav (št. 17-0112) na karti analiziranih lidarskih podatkov (Lozić 2017).



Trata v Škofji Loki, tesni jarek 7. Tloris jarka ob gomili 21 z vkopi, pogled proti J (foto: O. Kovač).

Iron-Age-Danube Interreg DTP in Jalžabet: Re-imagining archaeological landscape

Saša Kovačević

Jalžabet is a well known Early Iron Age site in river Drava valley region, in NW Croatia. Together with nearby Martijanec it belongs to the eastern Hallstatt zone. Jalžabet landscape is also in the focus of the Iron-Age-Danube Interreg DTP project implementation by Institute of archaeology in Zagreb as a project partner. During 2016 and 2017 several geophysical surveys and archaeological excavations of the archaeological landscape in Jalžabet were carried out. It was a first archaeological investigation in Jalžabet after almost 30 years of standstill. During Iron-Age-Danube Camp Croatia in September 2017 three trenches were excavated in vicinity of gigantic tumulus Gomila. Brand new data regarding chronological and cultural profile of the Jalžabet landscape were collected and will be preliminarily presented for the first time in this lecture.



Jalžabet on second military survey map, 19th century (source: www.mapire.eu).



Excavating archaeological structures in trench 3 during Iron-Age-Danube Camp Jalžabet 2017 (photo by S. Kovačević).

Arheološke raziskave na Muzejskem trgu v Celju

Jure Krajšek, Maja Bausovac, Tilen Praprotnik

Že od leta 2016 potekajo v Celju arheološke raziskave vezane na obnovo infrastrukture in tlakov na Muzejskem trgu in na bližnji ulici Na okopih. Proti pričakovanjem so se Na okopih - za Staro grofijo, že takoj po odstranitvi obstoječega tlakovanja pokazali temelji poznorimske vile z opečnatim mozaičnim tlakovanjem, medtem ko so bili pred Staro grofijo sprva odkriti ostanki zidov in tlakovane hodne površine iz 15. in 16. stoletja. Pod srednjeveškimi plastmi in strukturami smo naleteli na ruševine rimskih objektov ter na cestišče s kloako iz 3. in 4. stoletja. Temelji vile iz 3. stoletja so močno poškodovali zidove bogate – s freskami opremljene vile iz 1. stoletja. Freske so do enega metra višine še na zidovih, medtem ko so bili odlomki iz zgornjih delov zidov in iz stropa najdeni v ruševinah objekta. Glede na kvaliteto izdelave, uporabljeno motiviko ter ohranjenost gre za odkritje izjemnega pomena, ki bo v prihodnosti

na ogled "in situ" v novem razstavišču pod Muzejskim trgom.



Pogled na freske v enem od prostorov rimske vile.

Arheološko izkopavanje v Novem mestu, Kapiteljska njiva

Borut Križ, Petra Stipančić

V letu 2017 je bila izkopana, raziskana in dokumentirana 440 m² velika površina prazgodovinskega grobišča Kapiteljska njiva v Novem mestu, ki je bila v preteklosti uporabljena kot njiva in travnik, v času 2. svetovne vojne pa je bila z jarki, strelskimi položaji in z bunkerji utrjena obrambna točka. Globina izkopa se je gibala med 25 cm in 110 cm. Raziskali in dokumentirali smo 23 žarnih poznobronastodobnih grobov in 10 skeletnih starejšeželeznodobnih grobov, ki so sodili v dve gomili, in sicer v gomilo LII in LIII. Prav tako smo v celoti izkopali ostanke bunkerja z nekaj drobnimi najdbami iz časa druge svetovne vojne. Izkop v letu 2017 smo zastavili na zahodnem robu doslej raziskanega dela arheološkega najdišča, kjer se teren v širših terasah, ki so posledica oranja močno prevesi v dolino in ga navezali na rob izkopa iz leta 2016 ter z delom nadaljevali po pobočju proti Z strani. V letu 2017 raziskani žarni grobovi dopolnjujejo in zaokrožajo vedenje o poznobronastodobnem grobišču na Kapiteljski njivi, ki po doslej najdenih 327 žarnih grobovih kaže dokaj enotno sliko pokopov 9. in 8. stoletja p. n. št. na območju srednje Evrope. Med osmimi, v letu 2017 izkopanimi grobovi gomile LII sta po velikosti odstopala grobova LII/4 in 8, ki sta v tlorisu merila 320 x 120, oziroma 310 x 105 cm. Oba najdeni pridatki opredeljujejo v starejša obdobja

starejše železne dobe, grob LII/4 železni predmeti opredeljuje kot moški pokop, bronasti lasni obročki v grobu LII/8 pa dokazujejo ženski pokop. Vsi bronasti predmeti časovno sodijo v starejši del starejše železne dobe, tako fibule - ločne dvozankaste in velike čolničaste, kot tudi lasni obročki. Enako časovno sliko dopolnjujejo tudi lončene posode, ki večino pokopov gomile LII postavljajo v obdobje poznega 8. in predvsem 7. st. pr. n. št. Predmeti v grobovih gomile LIII sodijo na sam začetek starejše železne dobe. Grobišče Kapiteljska njiva v Novem mestu kljub prizadevanjem in v zadnjih letih načrtnemu iskanju roba še vedno ni bilo omejeno. Sondažni, do 20 m širok izkopni pas, ki je na severni strani segel daleč v dolino, do gozdnega roba je razkril, da so grobovi razporejeni po vsej površini. Enaka situacija se nakazuje na zahodni strani grobišča, kjer pa izkopavanja še potekajo. Ker se poleg temena hriba, grobovi razprostirajo tudi daleč po pobočjih, lahko z veliko verjetnostjo trdimo, da dosedanja zavarovalna izkopavanja še zdaleč niso zajela celotnega grobišča. Kemijske analize in vsakoletne ugotovitve restavratorjev pa vedno znova potrjujejo, da se ohranjenost najdenih predmetov izredno slabša. Zato je nujen čimprejšen izkop in restavratorska obdelava najdenih arheoloških predmetov.



Novo mesto, Kapiteljska njiva, grob 321 KŽG. Lončena žara in situ. Foto: B. Križ.



Novo mesto, Kapiteljska njiva, starejšeželeznodobni grob LII/3 s pridatki. Foto: B. Križ.

Ulaka nad Starim trgom pri Ložu. Rimski tabor in sledovi vojaškega spopada iz 1. st. pr. n. št.

Boštjan Laharnar, Edisa Lozić in Jure Kusetič

Zapise o kopasti vzpetini Ulaka nad Starim trgom pri Ložu kot arheološkem najdišču najdemo že pri Janezu Ludviku Schönlebnu in njegovem sodobniku Janezu Vajkardu Valvasorju, ki sta na njej videla oppidum Terpo, mesto Japodov na poti proti slavnemu Metulumu iz Apijanove pripovedi o Oktavijanovih vojnah v Iliriku. V tem časovnem okviru je prof. Balduin Saria razlagal tudi ostanke rimskega vojaškega tabora na sosednji vzpetini Nadleški hrib, ki ga je povezal z rimskim obleganjem ulaškega gradišča. Živahno razpravo je začel Ulrich Kahrstedt, ki je Sarijevi tezi nasprotoval z mnenjem, da tabor na Nadleškem hribu ni oblegovalni, saj naj bi bil prema-jhen in strateško slabo umeščen. Menil je tudi, da bi v primeru obleganja moralo biti taborov več.

Sedem desetletij pozneje nadaljujemo razpravo in kaže, da je imel prav prof. Saria. Pri arheološki interpretaciji lidarskih podatkov širšega območja obeh najdišč smo postali pozorni na vodoravno, domnevno arheološko sled pod vznožjem vzpetine severozahodno od Ulake. S sondiranjem smo ugotovili, da gre za obrambni nasip rimskega vojaškega tabora. Z dodatno obdelavo lidarskih podatkov in ogledi na terenu smo odkrili sledi tabora nepravilne oblike. Težko razpoznaven ostanek obodnega nasipa je najboljše ohranjen na jugovzhodnem vznožju in zahodnem pobočju vzpetine, medtem ko bo njegov potek na zahodni in severni strani potreben dodatnih preverb.



Rimski tabor pod Ulako nad Starim trgom pri Ložu: pilum s ploščatim nasadiščem ob odkritju.

Ob sondiranju jugovzhodnega nasipa smo opravili tudi podpovršinski terenski pregled z detektorjem kovin. Po metodi celostnega zbiranja površinskih in podpovršinskih najdb (do globine 20-30 cm ali manj, če je bila geološka osnova višje) smo dokumentirali veliko število kovinskih predmetov. Ob številnih recentnih najdbah smo dokumentirali več poznolatskih in rimskih najdb. Med njimi prevladujejo predmeti povezani z rimsko vojsko: pilum, katapultni izstrelki, puščične osti, sulični kopiti in žeblički vojaških obuval. Pomenljiva zgostitev vojaških najdb pred nasipom nakazuje, da je najdišče tudi prizorišče vojaškega spopada. Tipokronološka analiza predmetov govori za datacijo tabora in spopada v predavgustejsko obdobje oz. v čas prve faze tabora na Nadleškem hribu. Domnevamo, da so novoodkriti vojaški tabor pod Ulako, spremni sledovi vojaškega spopada in prva faza tabora na Nadleškem hribu sočasni in pričajo o burnih vojnih dogodkih, morda v času Oktavijanove vojne v Iliriku ali že v obdobju Cezarjeve prokonzulske službe v obeh Galijah in Iliriku.

Grad Negova - arheološko testno sondiranje

Evgen Lazar

Ekipa Centra za preventivno arheologijo je na območju dvorišča in vzhodnega trakta grajskega jedra Gradu Negova izvedla arheološke raziskave v obliki izkopa treh ročnih testnih sond. V njih smo odkrili in dokumentirali 39 stratigrafskih enot in z njimi dopolnili poznavanje stavbne zgodovine grajskega jedra od 12. oz. 13. stoletja naprej. Na podlagi odkrite stratigrafije smo odkrite ostaline razdelili v testni sondi 1 razdelili v šest faz, v testnih sondah 2 in 3 pa v štiri.

Najpomembnejše odkritje testnega sondiranja je zagotovo odkritje ostankov treh kamnitih zidov SE 003 in 020 v testni sondi 1 in SE 029 v testni sondi 2. Zidova SE 003 in 029 sta potekala vzporedno in sta bila očitno del istega objekta. Oba sta bila postavljena v geološko osnovo in sta potekala v smeri jugozahod – severovzhod oz. vzporedno z današnjim vzhodnim in zahodnim traktom. Po razširitvi testne sonde 1 smo odkrili še zid SE 020, ki se pravokotno stika z zidom SE 003 in se najverjetneje s svojim vzhodnim koncem stika tudi z zidom SE 029. S povezavo zunanjih linij zidov SE 020 in 029 smo lahko določili tudi vzhodni vogal tega objekta, ter tudi dolžino severovzhodnega zidu. Ta je tako meril približno 11,5 m. V testni sondi 1 smo neposredno nad geološko osnovo odkrili del maltnega estriha (SE 007), ki se je naslanjal na zid z notranje strani, kar kaže na možnost, da je bila celotna notranjost

objekta prekrita s tankim maltnim estrihom. Podoben estrih (SE 018) se je na zid SE 003 naslanjal tudi z zahodne strani, vendar pa je ležal približno 20 cm globlje. To ali kaže namoženost obstoja še enega prostora ob odkritem prostoru objekta ali pa na dejstvo, da je bila neposredna okolica objekta utrjena. Po do sedaj znanih podatkih in interpretaciji odkritih arheoloških ostalin sklepamo, da smo v tem primeru odkrili utrdbo ali del utrdbe (stolp) iz časa 12. oz. verjetneje 13. stoletja. Odkrite zidove smo povezali v domnevni pravokotni obrambni stolp. Mlajše arheološke ostaline lahko povežemo z že znano stavbno zgodovino grajskega jedra v času poznega srednjega in novega veka. V vseh treh testnih sondah se posegi zaključijo v času tlakovanja grajskega dvorišča leta 1796. Nasutja nad njimi pa so le rezultat zapuščenosti objekta v zadnjih petindvajsetih letih.



Pogled na ostanke temeljev utrdbe iz 12. oz. 13. Stoletja (foto E. Lazar).



Pogled na sondo 2 in vzhodni temelj utrdbe (foto E. Lazar).

Arheološke raziskave Oddelka za arheologijo Filozofske fakultete v Ljubljani na Aškerčevi 5 v Ljubljani

Tamara Leskovar, Predrag Novaković

Pred sanacijo stavbe nekdanje Fakultete za kemijo in kemijsko tehnologijo (FKKT) na Aškerčevi 5 v Ljubljani je Oddelk za arheologije Filozofske fakultete Univerze v Ljubljani julija in avgusta 2017 izvedel arheološke raziskave. Obseg raziskav je bil prilagojen potrebam gradbenih posegov in je obsegal 3,5 m – 4 m široka, 60 m dolga in do 2,5 m globoka pasova na vzhodni in zahodni strani stavbe. Območje raziskav se nahaja v Krakovskem predmestju v Ljubljani, med Aškerčevo cesto na severu in Mirjem na jugu. V modernem času je bilo na območju parkirišče ob stavbi FKKT, v 19. stoletju njivska površina (Reambulančni in Franciscejski kataster za Kranjsko), v času antične Emone pa stavbne četrti (insule) I in VI ter cesta in kloaka med njima (Plesničar-Gec et al. 2006, Gaspari 2010). Izsledki so potrdili obstoj arheološko deloma že raziskanih (Schmid 1910, 1911, Plesničar Gec 1960) arhitekturnih ostalin antične Emone. Odkriti so bili ostanki stavb insul I in VI ter ceste in kloake D med njima. Zaradi več rimskodobnih faz ter novoveških in modernih posegov v prostor so bile ostaline močno poškodovane, najizraziteje v zahodnem delu, kjer je bila ohranjena samo še kloaka. V vzhodnem delu so bili na območju obeh insul odkriti zidovi s temelji in nasutja ter jame za kole, jarka, ognjišča, tlakovanja, peč in ruševina stene. Na območju med insulama sta se ohranili na nasutih zgrajena cesta, presekana z vkopom za kloako in kloaka (slika 1). Po celotnem območju ra-

ziskav je bila dokumentirana heterogena plast, polna keramičnih, steklenih, koščenih in kovinskih najdb iz rimskega in novoveškega časa, ki jo gre pripisati predvsem zasutju po arheoloških raziskavah Walterja Schmid-a iz začetka 20. stoletja. Stratigrafska slika kaže tri rimskodobne faze. Najstarejšo fazo (I) predstavljajo tlakovanje, ognjišča, jame za kole in jarka, ki so bili prekriti z nasutji za izravnavo in uporabo območja v naslednji fazi (II). Drugo fazo tako tvorijo nasutja, temelji in zidovi stavb, glinena tlakovanja in ognjišče, kamnito utrjeno tlakovanje ter cesta med insulama I in VI. Zadnji dokumentirani rimskodobni fazi (III) je bilo moč pripisati kloako z dovodnim kanalom ter skromne ostanke temeljev zidov, tlakovanja, peči in porušene stene. Posege arheoloških raziskav iz 20. stoletja je bilo prepoznati v obliki jam, njihovih polnil in zasutij. Iz obsega gre soditi, da so bile raziskave najintenzivnejše v insuli VI in v južnem delu insule I, kjer so segle vse do paleohumusa ali naravnega prodnatega nanosa. V severnem delu insule I ter na območju ceste in kloake so bile pretekle arheološke raziskave omejene predvsem na najmlajše rimskodobne ostaline ter zidane strukture in njihovo neposredno okolico. Glede na najdbe je prve tri poselitvene faze mogoče umestiti v 1. in 2. stol. n. št., vendar v novoveškem zasutju odkrite najdbe iz 3. in 4. stol. kažejo na dlje trajajočo uporabo prostora.



Pogled na kloako in cesto med insulo I in VI.



Novec Tiberius (Divus Augustus) 22 – 30 n. št.

Projekt Navis 2017

Rene Masaryk, David Badovinac

Projekt, ki se je na koncu prejšnjega poletja zaključil s plovbo od Vrhniko do Ljubljane in s svečanim sprejemom na Špici, se pravzaprav ni nikoli končal. Preko jesenskih in zimskih mesecev se je nadaljeval s pripravami in iskanjem poti kako naprej, s pridobivanjem sredstev, povezovanjem zgodb ...

Za razliko od prejšnjega leta, ko smo gradili hipotetičen, manjši ribiški rimskodobni čoln, smo se v tem letu lotili precejšnjega zalogaja. Odločili smo se za namreč, da se preizkusimo v rekonstrukciji deblaka, dokončno raziskanega in dvignjenega iz Ljubljanice na Vrhniki leta 2015.

Ampak Projekt Navis ni le gradnja zgodovinskih plovil, naši cilji so precej bolj ambiciozni. Želimo predstavljati zgodbe, preko katerih je mogoče preteklost podoživeti karseda neposredno in osebno. Pri rekonstrukciji plovil uporabljamo tehnike in orodja, ki so bila značilna za obdobje, iz katerega izvira predloga. Kar pomeni, da poleg plovila rekonstruiramo in izdelamo tudi orodja, ki so se uporabljala v tem času. Hkrati s sodelavci, ki se ukvarjajo s t.i. »živo zgodovino«, ponazarjamo vsakdanji način življenja nekdanjih uporabnikov rekonstruiranih plovil. Širša zgodba pa je povezana tudi z oživljanjem stare plovne poti med Vrhniko in Ljubljano, obujanjem pozabljenih obrti, spodbujanjem turističnega razvoja ... V okviru dvojmesečne prireditve »Deblak je ŠPICA!« smo na Špici v Ljubljani gradili deblak na očeh

in s sodelovanjem javnosti. Pod vodstvom animatorjev iz zavoda Skupina STIK in Zavoda za Podvodno Arheologijo se je lahko vsakdo od naključnih mimoidočih ali namenskih obiskovalcev preizkusil v rokovanju s starimi orodji in je pomagal klesati deblak. Na Špici smo poleg same gradnje skoraj vsak teden organizirali še kakšen dogodek, delavnico ali izpeljali kakšen drugi podvig. Pri gradnji so dva tedna sodelovali študenti arheologije iz Oddelka za arheologijo, Filozofske fakultete Univerze v Ljubljani. Na večjih popoldanskih delavnicah so animatorji Arheofakta in Kulturnega društva Vespesjan pomagali obiskovalcem podoživeti vsakdanjik trgovcev, ribičev in vojakov v času, ko je Rim šele stegoval prste proti svojim bodočim provincam. Potem, ko smo na Špici preživeli več kot štirideset napornih ampak zabavnih dni, po mnogih polomljenih ročajih od orodja, pridobljenih žuljih in nepozabnih izkušnjah je bil čoln končno dograjen. Zaključni dogodek je bil drugega septembra izpeljan kljub slabemu vremenu in ob veliki udeležbi domačinov, ki so prišli pospremiti deblak na njegovo prvo pot. Deblak je bil za pomoči obiskovalcev spuščen na Ljubljanico in je zaplul novim pustolovščinam nasproti. Kdor je želel, se je lahko takoj preuzkusil v vožnji z njim in zainteresentov ni bilo malo. Zdaj pa čaka pod vodo, v pristanu v ljubljanskem Kajak kanu klubu, na začetek nove plovne sezone.



Mlada obiskovalca prireditve Deblak je ŠPICA! sodelujeta z animatorjem pri gradnji čolna. Avtor: David Badovinac.



Deblak je prvič zaplul po Ljubljanici na zaključnem dogodku prireditve, na Ljubljanico so ga spustili kar obiskovalci dogodka. Avtor: David Badovinac.

Dediščina za javnost na Gosposvetski cesti v Ljubljani

Rene Masaryk, Mojca Fras

V zadnjih letih, odkar so se v Ljubljani zaradi pospešene obnove mesta pričela obsežna gradbena dela, se je pojavila potreba po obširnih zaščitnih arheoloških izkopavanjih. Skupaj z njimi je arheologija dobila odlično priložnost za predstavljanje dediščine javnosti ter možnost sprotnega širjenja aktualnih spoznanj o preteklosti. Obveščanje javnosti o rezultatih arheoloških izkopavanj lahko namreč po mnenju mnogih pripomore k uspešnejšemu varovanju dediščine. Pri izvedbi aktualnih raziskav na Gosposvetski ulici smo si, poleg same strokovne izvedbe terenskega dela ter poterske obdelave najdb in podatkov, kot eno izmed prioritet projekta zadali tudi obveščanje laične in strokovne javnosti ter njeno vključevanje v proces izkopavanj. Predpogoj predstavljanja arheologije javnosti pa je bil, da preteklost predstavimo na zanimiv, a preprost način tako, da ne bo več, kakor meni zgodovinar in geograf David Lowenthal, tuj in eksotičen prostor, kjer so ljudje stvari počeli drugače (1998, XIV). V ta namen smo ponovno oživili spletni portal (Ne) odkrita arheologija Ljubljana in pod tem imenom javnosti predstavljali aktualne rezultate raziskav.

Medijska kampanja je potekala v obliki komunikacije z različnimi mediji, tako tradicionalnimi kot tudi spletnimi. Lahko zapišemo, da je bila pretežna večina medijskih poročanj pozitivna. Ves čas trajanja raziskav smo ustvarjali in oblikovali gradiva za predstavljanje in poročanje o projektu. Na kovinski ograji okoli najdišča smo tako pripravili fotografsko

razstavo iz aktualnih izkopavanj, pleksi steklo pa izkoristili kot neke vrste oglasno desko, na kateri so si mimoidoči lahko prebirali kaj se dogaja na najdišču za ograjo. Kot izjemno priročen, ažuren in privlačen način informiranja javnosti o rezultatih raziskav se je izkazal svetovni splet. Zainteresirana javnost je tako izkopavanja lahko spremljala preko spletne strani ter na družabnih omrežjih, kot sta Facebook in Instagram. Da bi se javnost lahko поблиže spoznala z rezultati raziskav ter iz prve roke videla, kako poteka delo na izkopavanjih, smo organizirali javna vodstva po terenu. Po najdišču smo tako popeljali skoraj 1000 obiskovalcev različnih profilov. V pripravi so predavanja in razstave v Mestnem muzeju Ljubljana, pred kratkim pa se je v avli Filozofske fakultete odprla fotografska razstava s fotografijami iz jesenskega dela raziskav. Poleg vsega zgoraj naštetega pa smo v okviru Mednarodnega dneva arheologije 21. oktobra pripravili dan odprtih vrat. Javna vodstva so potekala vsako polno uro, na najdišču pa so se izvajale tudi izkustvene delavnice, ki so jih vodili animatorji iz Arheofakta in Arheoveda. Na njih so se obiskovalci lahko preizkusili v vsakodnevnih veččinah s katerimi so si življenje lajšali Emonci v 4. stoletju – torej v času, v katerega umeščamo tudi pokopališče, dokumentirano na arheoloških raziskavah na Gosposvetski cesti.

Lowenthal, D. 1998, *The Heritage Crusade and the Spoils of History*. – Cambridge, University Press.



Eno izmed šestinpetdesetih javnih vodstev po najdišču (foto: Matija Lukič).



Obiskovalci se preizkušajo v rimskodobnih veččinah in simulaciji izkopavanj (foto: Matija Lukič).

Raziskave na Slovaškem v letu 2017

Rene Masaryk, Milan Hornak

V letu 2017 smo v zavodu Skupina STIK odzvali povabilu podjetja Via Magna s.r.o., ki se na Slovaškem ukvarja z raziskovanjem, varovanjem in promocijo arheološke dediščine, in se odpravili v deželo, s katero Slovenijo pogosto zamenjujejo ...

Povabljeni smo bili, da se udeležimo predhodnih arheoloških raziskav na trasi bodoče severne in vzhodne obvoznice glavnega mesta Bratislave (avtocesta in hitra cesta D4 in R7). Območja raziskav so se razprostirala na več različnih koncih glavnega mesta - na severu v njegovi neposredni bližini, ob mestecu Ivanka pri Dunaji (najdišči Farna 1 in Farna 2), na vzhodu prav tako v njegovi bližini, ob mestecu Podunajske Biskupice (najdišče Podunajske Biskupice) ter na jugovzhodu ob vasici Blatna na Ostrove, pravzaprav že v drugi občini oziroma v bližini mesta Dunajska Streda (najdišča Blatna 1-3). Vsa najdišča so ležala sredi njiv, v obsežni ravnici Podonavske nižine oziroma v inundaciji reke Donava in na njenih pleistocenskih naplavinah, ki so bile del poplavne ravnice še ne tako dolgo nazaj v preteklost.

Najdišča Blatna 1, 2 in 3 so se razprostirala v predelih ob vnožju nekdanjih sipin in tu smo le redko odkrili kakšne sledi poselitve ali rabe prostora, predvsem pa v obliki nespecifičnih posameznih jam iz obdobja prazgodovine, srednjega in novega veka. Precej bolj zanimive so bile raziskave na najdiščih Farna 1 in 2, kjer so se še pred kratkim nad poplavno ravnico

dvigovale sipine, dekapitirane ob regulacijskih delih v 50. letih 20. stoletja. Na vrhovih sipin so se nekoč razprostirale prazgodovinske naselbine. Eno tako oziroma njen del smo dokumentirali na Farni 1, njen južni rob in na Farni 2 / sektor 1, njen severni rob (mlajša bronasta doba, srednodunajske populnicove polja). Naselbinske sledi so se ohranili predvsem v obliki posameznih jam - glinokopov, jarkov in drugih nespecifičnih objektov, odkrili smo tudi vodnjak in krušno peč. Na Farni 2 / sektor 1 smo raziskali še del zgodnje srednjeveške naselbine, predhodnice Ivanke pri Dunaji, kjer smo dokumentirali več polzemljank in obrtniških objektov s krušnimi pečmi in žrmljami. Na Farni 2 / sektor 2 smo odkrili in raziskali centralni del obsežne naselbine kalendenberske kulture (starejša železna doba). V centralnem delu smo dokumentirali več jam - kleti, ki so domnevno nekoč ležale pod nadzemnimi hišami, v njihovi bližini pa več vodnjakov. Centralni del naselbine je obkrožal pas s številčnimi jamami - glinokopi in vodnimi jamami. Na multiperiodnem najdišču Podunajske Biskupice (prazgodovina, zgodnji srednji vek) smo sodelovali pri raziskavah dela obsežnega slovansko-avarskega pokopališča (485 grobov) iz 8. stoletja.

V letu 2018 se vračamo nazaj na Slovaško z željo dokončno raziskati naselbine na najdišču Farna 2 in z namenom, da v bližnji prihodnosti zbrane podatke in gradivo tudi znanstveno obdelamo in objavimo.



Blatna 2. Izkopni poligon sredi njiv. Avtor: Tilen Kozamernik.



Farna 2. Vsak si svojo jamo koplje... Avtor: Tilen Kozamernik.

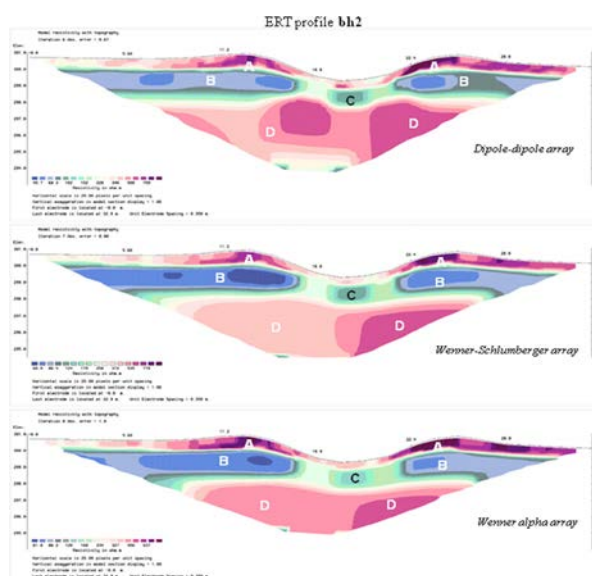
Investigations on an Iron Age settlement system in the micro-region Großklein in Styria (Austria)

Marko Mele, Anja Hellmuth Kramberger, Patricia Raggam

In recent decades, research has increasingly shifted from the extensive study of selected sites to the contemplation of prehistoric cultural landscapes. The legacies of human activities in the form of settlements, burial grounds, communication routes, mining areas, etc. are assessed in their direct relationship to each other and in terms of space, time and environment. As part of the EU project “Iron-Age-Danube”, which deals with the exploration, protection and promotion of Iron Age cultural landscapes, the Universalmuseum Joanneum, department of Archaeology and Coin Cabinet, conducted 2017 in the frame of the international “Archaeology-Camp Austria 2017” archaeological researches in the micro-region of Großklein in Styria.

The micro-region of Großklein is determined by the two rivers Sulm, a right tributary of the Mur, and Saggau and is known in particular by the vast Sulmtal-necropolis below the Burgstallkogel. While the numerous groups of burial mounds are relatively well researched, the knowledge of the settlement system has large gaps. Accordingly, it is not yet clear to which extent the settlement on the Burgstallkogel

possessed a specific position within a settlement hierarchy or even as a central settlement. How dense were the valleys of Sulm and Saggau populated in the Hallstatt period? As part of the “Iron-Age-Danube” objectives, landscape archeological research is pursuing the aforementioned questions. The evaluation of LiDAR images and ortho photos of the micro-region as well as geophysical prospections, field-walking and small test excavations should contribute to the understanding of the surroundings of the settlement Burgstallkogel and the Sulmtal-necropolis. On seven different places were conducted field researches in the frame of the “Archaeology-Camp Austria 2017” and different methods were tested. Among the locations – all potential Iron Age settlement sites - can be named on the one hand known archaeological sites like the hillfort Königsberg near Heimschuh, as well as until now uninvestigated potential settlement sites like a strategically located plateau on the hill Pernitschkogel, likewise situated near Heimschuh in the Sulm valley.




Geoelectrical Profile, Bauernhölzer ditch (by B. Mušič et al.).

Sistematično kartiranje arheoloških sledov na posnetkih ZLS: Pivška kotlina

Dimitrij Mlekuž


Zaradi vse intezivnejših posegov v prostor je arheološke dediščina izpostavljena mnogim grožnjam. To zahteva drugačen varovanja arheološke dediščine, saj je “reševanje” arheološke dediščine med posegi v prostor neproduktivno tako za dediščino kot za investitorje. Preventivna arheologija je konceptualna novost, ki arheološke raziskave umesti v sam postopek načrtovanja posegov v prostor. Arheologija postane eden izmed partnerjev pri načrtovanju posegov prostor. Vendar se je v desetletni praksi preventivne arheologije izkazalo, da so tudi raziskave ob načrtovanju umeščanja posegov v prostor že prepozne. Uspešno varovanje arheološke dediščine in uspešno izvajanje preventivnih raziskav zahteva, da razpolagamo čim več informacijami o arheoloških sledovih na velikih območjih. Le s poznavanjem sledov, njihovim obsegom, obliko, vsebino in ohranjenostjo lahko načrtujemo in usmerjamo preventivne raziskave ob posegih v prostor. To pomeni, da potrebujemo fazo pred-predhodnih raziskav, ki omogoča sistematično opazovanje in evidentiranje arheoloških sledov na celotnem območju Slovenije. Idealno orodje za tovrstne raziskave je daljinsko zaznavanje, predvsem zračno lasersko skeniranje (ZLS). V sklopu sistematičnega opazovanja Slovenije, ki ga na CPA izvajamo od leta 2016, vsako leto pregledamo vsaj 100 km² veliko sklenjeno območje. V letu 2017 smo pregledali območje Pivške kotline. Prepoznali smo množico arheoloških sledov, od prazgodovinske rabe tal do moderne krajine konfliktov. Sledovi so

presentljivo številni in dobro ohranjeni. Prav velika količina sledov prinaša novo kvaliteto pri razumevanju arheološke dediščine v prostoru. Arheološka dediščina ni več le skupek relativno redkih in dobro zamejenih najdišč (ki jih je moč varovati individualno) in praznih prostorov med njimi. Je kontinuum; je del krajine v kateri se kažejo nepretrgani sledovi človeških aktivnosti v preteklosti. To zahteva tudi drugačno varovanje arheološke dediščine.



Palimpsest sledov prazgodovinske rabe tal in moderne krajine konfliktov na Gorici pri Kalu.

Karta prepoznanih sledov:



Arheološke raziskave ob gradbenih delih na najdišču Zatoľmin – Kaštelute

Miha Mlinar

Jani Kutin je 30. 1. 2017 sporočil v Tolminski muzej, da je pri gradbenih delih ob razširitvi lokalne ceste med vasjo Zatoľmin in parkiriščem pred Tolminskimi koriti odkril odlomke opečnato žgane keramike, ki bi lahko bila rimska. Med pregledom lokacije tik nad cesto oz. pod jugozahodnim robom gospodarskega objekta (parc. št. 289/1, k. o. Zatoľmin) smo v gradbenem profilu zaznali “jamo” z odlomki rimskih tegul, živalskih kosti in oglja (lokacija 1). Druga mikrolokacija (lokacija 2) z rimskimi najdbami je bila odkrita na parc. št. 254, približno 150 m vzhodno od prve. Tudi tu so bile v profilu gradbenega izkopa vidne temnejše zaplate z odlomki tegul, odlomki železnih predmetov in kosti.

31. 1. 2017 je bil o odkritju obveščen ZVKDS OE Nova Gorica (Patricija Bratina), ki je na osnovi ogleda podal smernice glede nadaljevanja gradbenih izkopov na novo odkritem arheološkem najdišču in nujnega izvajanja arheološkega dokumentiranja. Gradbena dela so se nadaljevala na odsekih, kjer ni bilo zaslediti arheoloških ostalin, na odsekih z zaznanimi arheološkimi plastmi pa so bila zaustavljena do 14. 2., ko je bilo pridobljeno Kulturnovarstveno soglasje za arheološke raziskave, ki so bile s sredstvi Občine Tolmin in Tolminskega muzeja opravljene do 13. 3. 2017. Raziskave je vodil Miha Mlinar (Tolminski muzej), namestnik Rok Klasinc (Skupina Stik), dr. Branko Mušič pa je za preverbo potenciala najdišča z ekipo izvedel še geofizikalne raziskave na površini pribl. 40 x 40 m.

Na skrajnem južnem območju parc. št. 254, k. o. Zatoľmin, so bile pri dokumentiranju ob gradnji najprej odkrite rimskodobne stavbne ostaline. V nadaljevanju je nadzornica raziskav Patricija Bratina zaradi odkritja intaktnih arheoloških plasti na prostoru površine 30 m² odredila arheološka izkopavanja, med katerimi je bil raziskan severni del prostora stavbe, ki sta ga zamejevala prečna zidova. Na osnovi drobnih najdb lahko najdišče zaenkrat opredelimo v čas od konca 4. stol. do 5. stol, n. št. Tudi na širšem prostoru parc. št. 254, k. o. Zatoľmin, je Branko Mušič z geofizikalno metodo potrdil obstoj stavbnih ostalin ter dveh, domnevno rimskodobnih poti (poročilo B. Mušič). Na parc. št. 289/1, k.o. Zatoľmin (lokacija 1) je bil očiščen in arheološko dokumentiran profil, ki dokazuje, da je tudi na širšem prostoru sedanjega gospodarskega objekta rimskodobno naselitveno območje, ki je v tej fazo ostalo neraziskano.

Ožja interpretacija novo odkritega arheološkega kompleksa je zaradi zdajšnje skromne raziskovanosti preuranjena. Morda gre za območje rimske vile rustike, zaselka (vicus) ali cestne postaje. Prav tako je zaenkrat težko govoriti o odnosu novo odkrite lokacije na Kaštelutah z že znanim arheološkim najdiščem Zatoľmin – Selce / Sevce (EŠD 16352). Vsekakor gre za dve najbližnji postojanki, ki sta soustvarjali ta prostor, predvsem v poznorimskem obdobju.



Pogled na raziskani del najdišča.

Raziskava ob gradnji zaradi dograditve optičnega omrežja na območju FL Bistrica ob Sotli – GPON Bistrica ob Sotli

Miha Murko

Arheološke raziskave ob izkopu jarka optičnega kabla so bile izvedene na območju trškega jedra Bistrice ob Sotli in vasi Kunšperk. Parcele ležijo znotraj območja registriranih enot kulturne dediščine, ki sta v Register nepremične kulturne dediščine vpisani kot Kunšperk – Vas (EŠD 4594) in Bistrica ob Sotli Trško naselje (EŠD 4592) in sta varovani kot kulturni spomenik.

Odkrili smo sledove prazgodovinske, rimskodobne, srednjeveške in novoveške poselitve, ki pa jih zaradi narave in obsega opravljenih raziskav žal nismo mogli točneje opredeliti.

Očitno je, da se prazgodovinska poselitev veže na višji izravnani plato, ki se proti jugu dviguje nad dolino reke Sotle in na območju katerega se je že v srednjem veku formirala centralna naselbina okoli cerkve sv. Petra. Verjetno je bilo območje prazgodovinske naselbine še večje, vendar, ga je bilo zaradi pogostih, kasnejših, gradbenih, zemeljskih del (od srednjega veka do danes) nemogoče ugotoviti. Ostaline rimskodobnega kurišča, morda krušne peči, ki smo jo odkrili v bližini vasi Kunšperk, kažejo na rimskodobno okupacijo prostora. Najdbi ostankov dveh, sicer slabo ohranjenih, kamnitih struktur v razširitvi 2 in 4 pa po vsej verjetnosti kažeta na ostanke zgodnje novoveške ali pozno srednjeveške poselitve. Funkcije in starosti objektov, katerih del sta bili

odkriti strukturi, nam žal ni uspelo ugotoviti.

Odkrite arheološke ostaline so prve, natančno dokumentirane in raziskane, arheološke ostaline na ožjem območju Bistrice ob Sotli in Kunšperka. Že samo malo širši zgodovinski in geografski pogled v prostor pa nam daje slutiti visok arheološki potencial obravnavanega območja, v vseh prazgodovinskih in zgodovinskih obdobjih. Bližina najdišč kot so Svete Gore, Hrastje ob Bistrici, Dekmanca in drugih, kaže na pomembnost območja skozi celotno zgodovino, predvsem zaradi prehodnosti območja proti severu po dolini reke Sotle, proti zahodu po dolini reke Bistrice, proti jugu čez prelaz, ki je bil verjetno prehodni že od prazgodovine (tudi po soteski reke Sotle) in proti vzhodu (po veji verjetnosti je bil omogočen prehod čez reko Sotlo) proti Kumrovcu in nato naprej proti Zagrebu in Varaždinu. Še večjo težo temu prostoru dajejo čutiti srednjeveške ostaline gradov Kunšperka, Cezargrada, Podsrede, Bizeljskega in drugih ter sakralnih objektov kot so cerkve in kapelice na Svetih gorah, cerkev svetega Petra v Bistrici ob Sotli, cerkev Svete Marjete pod gradom Kunšperk in druge.



Rimskodobno kurišče (morda peč) najdena v vasi Kunšperk (foto: M. Murko).



Prazgodovinska jama in jama za stojko odkriti v centru Bistrice ob Sotli (foto: M. Murko).

Predhodne arheološke raziskave na območju predvidene sanacije podpornega zidu J-1 na gradu Ptuj

Miha Murko

Predhodne arheološke raziskave v obliki ročnega izkopa testne sonde z arheološkim dokumentiranjem presekov so bile izvedene na območju predvidene sanacije podpornega zidu J-1 na Ptujskem gradu, na parceli št. 1076, k.o. Ptuj, ki leži na območju registrirane enote kulturne dediščine in je v Register nepremične kulturne dediščine vpisano kot Ptuj - Grad (EŠD 583).

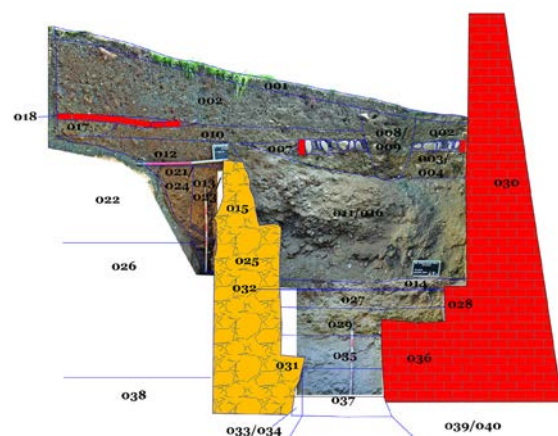
Med arheološkimi sondiranjmi na gradu Ptuj ob južnem zidu J-1 zaradi predvidene sanacije le tega smo pričakovano, odkrili starejše arheološke strukture. Namen sondiranja je bil ugotoviti, globino in ohranjenost stratifikacije arheoloških struktur in plasti. Na centralnem delu zidu (kjer je zid v spodnjem delu tudi najbolj uničen) smo na njegovi severni strani izkopali ročno testno sondo florise velikosti 5 x 2 m, ki je bila z daljšo stranico orientirana proti severu. V testni sondi smo poleg plasti novoveških nasutij odkrili tudi temelje starejšega, verjetno srednjeveškega zidu, na katerega so kasneje postavili mlajši novoveški zid. Temelj srednjeveškega zidu in novoveški zid poteka približno vzporedno z obodnim zidom J-1 na razdalji ca. 2 m proti severu od njega. Vrh novoveškega zidu se je nahajal približno 1,10 m pod današnjo hodno površino, dno srednjeveškega temelja pa smo dokumentirali na globini 3,8 m pod nivojem današnje hodne površine. Temelj zidu J-1

je na globini 2,6 m pod današnjo hodno površino močno razširjen in tvori približno 0,8 m široko polico. Poleg omenjenih, odkritih, struktur je potrebno omeniti še odkrito tlakovano pot iz prodnikov t.i. mačjih glav, ki je potekala vzporedno z obzidjem na globini ca. 0,2 do 0,7 m pod nivojem današnje hodne površine v severovzhodnem delu odkrit novoveški tlak, ki se pojavlja na globini 0,7 do 1,0 m pod nivojem današnje hodne površine. Ostale izkopane plasti predstavljajo razna novodobna in novoveška nasutja, ki so bila, v večini primerov, nasuta ob izgradnji zidu J-1.

Zaradi logističnih težav (velika globina, ki je na nekaterih mestih segala preko 3,5 m pod nivo današnje hodne površine) in varnosti na nekaterih mestih nismo prišli do nivoja sterilne geološke osnove. Teren je bil najkasneje močno preoblikovan z izgradnjo srednjeveškega zidu (izdelava terase za zid), pred tem je bilo na tem delu, verjetno, dokaj strmo pobočje grajskega hriba, ki se je strmo spuščalo v smeri juga z naklonom, ki je še danes viden pod dostopno potjo na grad.



Pogled na zid J-1 iz smeri juga izsek iz 3D modela (foto: M. Murko, G. Rutar; izdelava 3D modela: G. Rutar).



Vzhodni presek testne sonde (foto in interpretacija: M. Murko; izris: D. Cvetko).

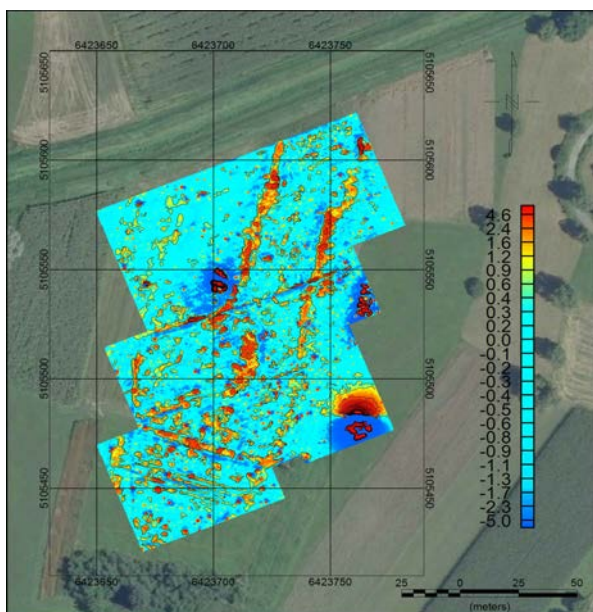
Projekt TransFER - Železarstvo ob reki Dravi v rimskem in zgodnj srednjeveškem obdobju

Branko Mušič, Tajana Sekelj-Ivančan, Sibila Borojević-Šoštaric, Igor Medarić, Barbara Horn, Tomislav Brenko in Stanko Ružičić


V nižinskem predelu ob reki Dravi med Virjem in Koprivnico se nahaja več lokacij na katerih so bili v zadnjih letih s terenskimi pregledi, geofizikalnimi raziskavami in arheološkimi izkopavanji odkriti ostanki železarskih delavnic iz rimskega in zgodnj srednjeveškega obdobja. Podatki o poselitvi skozi več zgodovinskih obdobij na teh mestih so bili znani že prej. Nova spoznanja o taljenju železove rude na številnih lokacijah vzdolž reke Drave, pa so arheološko podobo tega področja postavila v središče znanstvenega interesa. V okviru projekta TransFER (financiran s strani HRZZ - Hrvatska znanstvena fundacija), ki ga vodi dr. Tajana Sekelj-Ivančan iz Inštituta za arheologijo iz Zagreba potekajo obsežne interdisciplinarne raziskave, ki vključujejo arheološka rekognosciranja, geofizikalne raziskave, arheološ-

ka izkopavanja in geološko kartiranje s plitvimi vrtnami za ugotavljanje vsebnosti železovih mineralov za odkrivanje nahajališč bobove železove rude.

Za odkrivanje ostankov talilnih peči in drugih delov metalurških delavnic, kakor tudi razprostranjenosti odpadnih produktov metalurgije uporabljamo magnetno metodo in meritve magnetne susceptibilnosti vrhnjega sloja tal. Za odkrivanje morebitnih akumulacij bobove železove rude pa kombinacijo magnetne metode in metode 2D upornostne tomografije za sledenje horizontov z višjo vsebnostjo železovih mineralov v sedimentih, ki so se odlagali v plitvodnih oz. močvirnih okoljih. Rezultati geofizikalnih raziskav so na več mestih podprti tudi z analizami vzorcev jeder pedoloških vrtn.



Rezultati magnetne metode na železarskem kompleksu na Sušinah pri Virju.



Rezultati 2D upornostne tomografije in opis jedra vrtn.

Poljanica na Zadnjem Voglu

Marija Ogrin

Poljanica na Zadnjem Voglu je travnata dolina z območjem rudnih jam, ob poti proti gorskemu prelazu Globoko oz. tik pod slemeni Spodnjih bohinjskih gora. Arheološko najdišče smo odkrili pri topografskih pregledih leta 2003, ko smo našli odlomke keramičnih posod ter poznorimski krilati pasni okov. V letu 2016 smo v sodelovanju z Inštitutom za arheologijo ZRC SAZU opravili ponovni natančnejši pregled najdišča z izmerami. Na planini smo evidencirali tri arheološka območja z materialnimi sledmi iz antike in prazgodovine. V letu 2017 smo nadaljevali z arheološkimi raziskavami in izkopalni 10 testnih sond.

Na osrednjem delu doline smo na dvignjenem območju ugotovili ostanke stavbe s slabo ohranjenimi kamnitimi temelji. Južno od stavbe je bilo v jami ognjišče. Znotraj ognjišča so bili odlomki keramičnih posod, brus in železna konica. V plasteh črne zemlje

na območju temeljev stavbe so bili najdeni odlomki posod, ki so okrašeni z tehniko metliččenja. V plasteh nad sterilnim gruščem so ležali odlomki prazgodovinskih keramičnih posod in kamnito strgalo. Na podlagi najdb sklepam, da je bilo ognjišče v uporabi sočasno s stavbo v poznoantičnem času. Na južnem delu planine smo odkrili dve podolgovati jami zapolnjeni z zemljo, v kateri so bili drobci prazgodovinske keramike in nekaj oglja. Na severnem delu planine so bili najdeni kamniti odbitki.

Keramika s Poljanice, za katero je značilen odebeljen rob ustja okrašen z odtisi, ima dobre analogije na bližnjem najdišču Kal na Zadnjem voglu, kjer je bila datirana s pomočjo oglja v srednjo bronasto dobo.




Arheološke raziskave na osrednjem delu planine Poljanica na Zadnjem Voglu.

Arheološke raziskave na Soviču nad Postojno

Manca Omahen

V letu 2017 je podjetje Avgusta d.o.o. v okviru prenove vodovodnega omrežja v Postojni nadaljevalo arheološke raziskave na Soviču nad Postojno (EŠD 9601 Postojna – Arheološko najdišče Sovič) ki jih je pričelo leta 2016. Načrtovana je bila izgradnja vodovodne napeljave od vodnih zbiralnikov na Soviču do naselja. Na predvideni trasi napeljave smo v skladu z navodili ZVKDS-OE Nova Gorica najprej izvedli predhodno sondiranje. V skladu z rezultati sondiranja smo del trase na ravnem platoju pri zbiralnikih izkopali ročno, na preostanku trase pa smo izvajali arheološki nadzor. Med nadzorom smo na dveh mestih zadeli na kulturne plasti, ki smo jih nato odstranili ročno. Prva kulturna plast s prazgodovinsko keramiko se je nahajala pri vznožju hriba. Druga kulturna plast se je nahajala približno 60 m od začetka platoja in je vsebovala domnevno prazgodovinsko keramiko, pa tudi lepo ohranjeno stilus iglo. Poleg teh kulturnih plasti sta bila med nadzorom dokumentirana tudi dva slabo grajena novoveška zidova. Na platoju so bile med ročnim izkopom na nivoju geološke podlage prepoznane tri jame. To so bile pravzaprav vdolbine v skali, za katere ni jasno, ali so bile tudi antropogeno preoblikovane, zagotovo pa jih je človek izrabljaj, najbrž predvsem za izgradnjo stavb. V eni

izmed jam je bila najdena velika količina žlindre. Za zagozde je bil uporabljen peščenjak, ki na Soviču ni naravno prisoten. Nad geološko podlago so bile nato ohranjene zaplate kulturnih plasti. Niso imele stika z zgoraj omenjenimi jamami, zato zaenkrat ne moremo vedeti, če so jim sočasne. V eno izmed teh plasti je bila nato vkopana jama za stojko. Nad temi kulturnimi plastmi so bile dokumentirane plasti z večjim številom kosov peščenjaka in apnenca. Morda gre za ostanke tlakovanih površin, kakršne so bile na Soviču odkrite že v letu 2016. Takrat smo takšno površino interpretirali kot tla objekta. Nad tlakovanimi površinami je bila še ena mlajša kulturna plast, na kateri je bila manjša zaplata, obdana s peščenjakovimi kamni. Vse kulturne plasti so vsebovale najdbe iz zgodnjega rimskega obdobja. Arheološke plasti so bile prekrivane s humusom, ta pa z debelim nasutjem, ki je nastalo ob gradnji zbiralnika. Na koncu je bilo treba napraviti še krajši izkop za priklop nove napeljave na zbiralnik. Na tem mestu je bil odkrit oglat objekt, vklesan v skalo, ki je imel na vzhodni in zahodni strani še dodatni jami za stojko. Na južni strani je bilo kurišče, v katerem je bila odkrita železna sulica. Zgornja, lesena struktura objekta je pogorela, zoglenela bruna pa smo odkrili na tleh objekta. Objekt je bil zasut z rdečkasto plastjo z lepom in posameznimi zoglenelimi koli, ki verjetno predstavlja ruševino objekta. Med odstranjevanjem te plasti in čiščenjem brun smo našli odlomek poznolatenske fibule in bronasto ploščico. Nad ruševino so nato nastale tri mlajše kulturne plasti, ki vsebujejo tudi rimskodobne najdbe. V najstarejšo izmed teh kulturnih plasti je bila vkopana manjša jama.



Tloris objekta s kuriščem in zoglenelimi brun. Foto M. Pečovnik



Sulica znotraj kurišča. Foto M. Omahen.

Arheološke raziskave severnega stolpa obzidja v Štanjelu

Manca Omahen

V Štanjelu je občina Komen načrtovala ponovno vzpostavitev promenade nad pergolo v Ferrarijevem vrtu ter dostopne poti, ki je vodila do vrat v obzidju naselja in nato do prehoda na vaško ulico za obzidjem. Na tem območju (EŠD 760 Štanjel – Vas in EŠD 7901 Štanjel – Vrt ob vili Ferrari) je nekoč stal severni stolp obzidja, ki je bil med drugo svetovno vojno porušen. ZVKDS-OE Nova Gorica je zato odredila arheološke raziskave ob odstranjevanju in čiščenju ruševin nad ostanki stolpa, arheološki strukturni pregled, stavbno analizo in natančno geodetsko izmero oz. 3D skeniranje objekta. Dela je izvajalo podjetje Avgusta d.o.o. Po odstranitvi ruševine so se pokazali zidovi stolpa, ki so bili v večjem delu zelo slabo ohranjeni in plitvo vkopani. Najstarejše so južna, vzhodna in severna stranica stolpa. Stolp je bil oglate oblike, pri čemer je bila vzhodna stranica rahlo polkrožna. Na južno in severno stranico stolpa se je nato naslonilo obzidje. Zahodna stranica stolpa se je kasneje z notranje strani naslonila na južno in severno stranico. Pri tem je presekalala starejše kulturne plasti, hkrati pa je bil verjetno znižan tudi nivo tal v stolpu. Na sredini zahodne stranice je bila polkrožna niša, ki je bila obzidana in ometana. Čemu je služila, ni popolnoma jasno, morda je bila povezana z zbiranjem vode. Na notranji strani obzidja je bil verjetno v istem času zgrajen še en zid, ki je poškodoval obzidje. Potekal je v smeri vzhod-zahod z rahlim odklonom proti jugu. Zdi se, da je bil stolp delno

preoblikovan v sklopu izgradnje Ferrarijevih vrtov. V tem času je nastala nova zahodna stranica, postavljena na betonsko podlago, ki je povečala površino stolpa v smeri proti zahodu. Notranjost stolpa je bila v tem času sestavljena iz dveh višinskih nivojev, in sicer zgornjega ob novi zahodni stranici stolpa in spodnjega pod staro zahodno stranico stolpa. Nivoja sta bila povezana z betonskimi stopnicami, ki jih je podpirala betonska škarpa. Spodnji nivo stolpa je bil prekrit z betonskim tlakom. Pod tlakom se je nahajala kulturna plast s prazgodovinsko in rimsko keramiko. Po odstranitvi te plasti se je pokazal suhozid, ki je potekal vzporedno s štanjelskim obzidjem v smeri sever-jug in se je nadaljeval pod robove izkopnega polja. Širok je bil 0,8 m. Možno je, da gre za ostanke obrambne strukture, ki je stala na plasti s pretežno prazgodovinsko keramiko, v kateri pa sta bila najdena tudi dva kosa rimske keramike. V plast je bila vkopana tudi večja jama. Pod to plastjo so se vzporedno s prejšnjim suhozidom pokazali ostanki starejšega suhozida, ki pa je bil predvsem na severnem delu slabo ohranjen. Širok je bil 1 m in postavljen na debelo gruščnato plast s prazgodovinskimi najdbami. Z izkopom dveh testnih jam (1x1 m) smo ugotovili, da se pod to plastjo nahaja tanka temno rjava kulturna plast s prazgodovinsko keramiko, ki je nastala na velikih ploščatih lomljencih, morda ostanku tlakovanja.



Pogled na stolp po odstranitvi betonskega tlaka. Pogled proti zahodu. Foto M. Pečovnik.

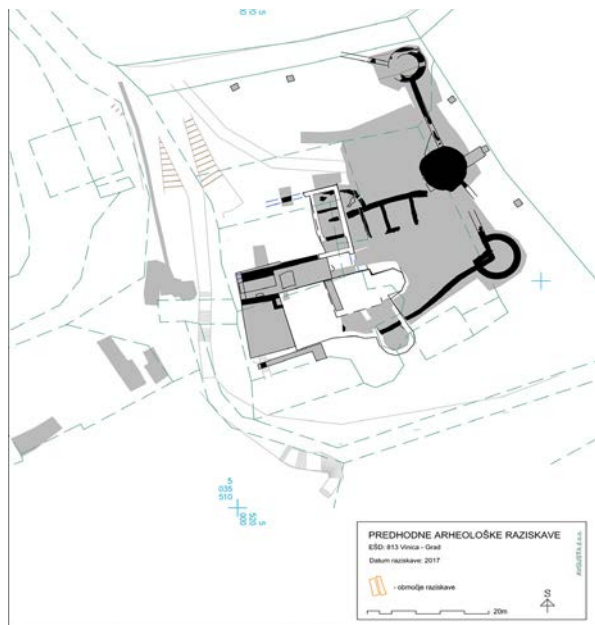


Pogled na obe suhozidni strukturi. Pogled proti vzhodu. Foto M. Pečovnik.

Arheološke raziskave na gradu Vinica

Manca Omahen

Ob prenovi gradu Vinica (EŠD 813 Vinica – Grad in EŠD 30065 Vinica – Arheološko najdišče Ob gradu) so po navodilih ZVKDS-OE Novo mesto že v letih 2014, 2015 in 2016 potekale arheološke raziskave, ki so na grajskem dvorišču razkrile tlorise objektov in obzidja trga Vinice. Dela na dvorišču so se nadaljevala tudi v letu 2017, in sicer na območju gospodarskega objekta, ki stoji na dvorišču, ter ob vzhodnem robu dvorišča. Dela je izvajalo podjetje Avgusta d.o.o. Izkop na območju gospodarskega objekta je potekal deloma izven objekta ob njegovem vzhodnem zidu, deloma pa v notranjosti objekta, ki je bila predhodno raziskana s testnim jarkom. Arheološke ostaline znotraj objekta so bile slabše ohranjene. Nad geološko podlago so bile dokumentirane najstarejše kulturne plasti, ki so že vsebovale najdbe iz poznega srednjega oz. zgodnjega novega veka. Na vrhu teh plasti so bili ohranjeni možni sledovi neke starejše gradbene faze, in sicer slabo ohranjena struktura iz apnenčevih kamnov ter zaplata apnenega tlaka, narejena na izravnavi iz grušča in lomljenec. Po opustitvi teh struktur je bil teren izravnán oz. nasut. Na tem nivoju so bili zgrajeni zidovi, in sicer raven zid v smeri vzhod-zahod ter polkrožen zid severno od njega. Raven zid je bil del objekta z vsaj dvema prostoroma, ki je bil



Načrt zidov, odkritih med raziskavami na gradu Vinica. Avtorja J. Rupnik in G. Gruden.

dokumentiran že v predhodnih raziskavah, polkrožen zid pa je ostanek stolpa, ki se je navezoval na ta objekt. Odkrite so bile tudi pripadajoče hodne površine. Ti objekti so bili kasneje opuščeni in porušeni, površina pa nasuta in izravnana. Na to izravnavo je bil nato postavljen še danes stoječi gospodarski objekt, ki je bil nekoč večjega obsega in je imel dva predelna zidova. Raziskave ob vzhodnem robu dvorišča so zajele območje nekdanjega trškega obzidja. Južni stolp obzidja je bil že izkopen in v času raziskave že prezentiran. Nad geološkimi plastmi sta bili dve zaplati temno rumenkasto rjave glinene plasti, ki sta vsebovali rimsko keramiko in gradbeni material. Nahajali sta se v naravni depresiji in sta verjetno posledica erozije. Nad tema zaplatama in nad geološko podlago v preostalem delu izkopa so nato nastale kulturne plasti, ki so vsebovale najdbe iz poznega srednjega oz. zgodnjega novega veka. Delno na površini teh plasti, delno pa na skalni osnovi je bilo nato zgrajeno obzidje. Na južnem koncu izkopnega polja je bil dokumentiran velik stolp, ki je nekoč predstavljal sredinski stolp vzhodne stranice obzidja. Severni stolp vzhodne stranice je bil slabše ohranjen in poškodovan z recentno napeljavo. Med obema stolpoma in v smeri proti že izkopanemu južnemu stolpu je bilo odkrito obrambno obzidje. V severovzhodnem kotu izkopnega polja je bil dokumentiran skromen ostanek nadaljevanja obzidja v smeri proti severozahodu. Na severni stolp se je z zahodne strani naslonil mlajši zid, ki pa je bil preveč poškodovan, da bi lahko ugotovili njegovo namembnost. Znotraj in zunaj obzidja so nato nastale mlajše kulturne plasti.



Pogled na grad in izkopano trško obzidje. Foto M. Pečovnik.

Arheološki testni izkop na najdišču Panorama na Ptuju

Marko Pečovnik

Poleti 2017 smo nadaljevali arheološke raziskave na arheološkem najdišču Ptuj-Panorama (EŠD 9277). Raziskavo je izvajalo podjetje Avgusta d.o.o., pod vodstvom dr. Uroša Koširja in Marka Pečovnika. Arheološki izkop testnih jarkov smo izvedli na mestu bodoče okrepevalnice, na jugovzhodni strani vodohrama. Izkopali smo šest jarkov širine 1,5 m in dolžine 5 m. Jarki so segali v globino do arheološki struktur oziroma do sterilnih plasti. Geofizikalne raziskave na tem delu Panorame še niso bile izvedene. Prav tako je opazovanje zračnih posnetkov in vegetacijskih znakov, zaradi nasutja deponije ob gradnji vodohrama, nezanesljivo. Prisotnost rimske arhitekture nakazuje najdene zidane strukture, katere smo odkrili v presekih nekaterih sond. Te trenutno ostajajo še nepovezane z zidovi, ki so jih odkrili v neposredni bližini ob arheološki izkopavanjih dr. Josipa Klemenca in dr. Paole Korošec leta 1948. Dela so potekala pod trenutnim vodohramom. Med najzanimivejše strukture sodi podolgovato ognjišče v sondi 6. Pozidavo z velikimi objekti nakazuje velika količina rimskih tegul in opeke. Eden izmed strešnikov (imbrex-ov) je žigosan z žigom (?)SP. Strešnik se v celoti prelomi na mestu prve črke, je pa razvidno da gre za okroglo črko. Najverjetneje gre za žig opekarne QSP. Zanimiva je tudi opeka, na kateri smo zasledili sledi živali, najverjetneje odtis pasje tace. Večje število tegul ima okras pentlje. Nekatero opeke in tegule imajo okras glavnika, ki je morda

služil za boljšo vezavo. Našli smo tudi nekaj šestkotnih opečnatih tlakovcev. Opazna je odsotnost kosov svinca, ki so bili pogosti pri predhodni raziskavi in za katere domnevam, da gre za dele spojev, ki so medsebojno povezovali klesane kamnite bloke. O pomenu lokacije nam mnogo več pove vsaj sedem kosov različnih votivnih svinčenih antropomorfnih podob, ki so vлите v plitev kalup. Kalup je lahko enostranski ali dvostranski. V istih plasteh smo odkrili tudi keramične ostanke kadilnic. Odkrili smo še ostanke slikanega ometa, nekaj mozaičnih kock, nekaj odlomkov kuhinjske lončenine, odlomkov terre sigilate, meljnico, žrmlje, bronast nož in nekaj novcev. Najdbe sporočajo bližino prostora večjega religioznega pomena in s tem potrjujejo domnevo o legi svetišča na vrhu.



Svinčen votiven kipce rimskega božanstva.



Pogled na območje raziskave.

Arheološke raziskave ob gradnji na najdišču Panorama na Ptuju

Marko Pečovnik

V decembru 2016 so se na arheološkem najdišču Ptuj-Panorama (EŠD 9277) začele arheološke raziskave, ki jih je izvajalo podjetje Avgusta, pod vodstvom mag. Draška Josipoviča in Marka Pečovnika. Pozimi in zgodaj spomladi smo spremljali gradnjo sprehajalnih poti, katerih globina ni presegla 40 cm. Same plasti so bile večinoma preorane zato arheološke najdbe niso imele več jasnih kontekstov. Najdbe razkrivajo dogajanje predvsem iz rimskega obdobja. Srednjeveške in novoveške najdbe se koncentrirajo ob robovih že takrat aktivnih cest, ki potekajo ob griču. Najdbe iz polpretekle zgodovine pa razkrivajo predvsem kmetijsko obdelavo griča. Nekaj tulcev lahko povežemo z bližino bivše vojašnice zgrajene v času Avstro-Ogrske.

Že v letu 2015 je bilo z geofizikalnimi raziskavami, ki jih je izvedel dr. B. Mušič s sodelavci podjetja GEARH. d.o.o., ugotovljeno, da je bila vsa Panorama v rimskem obdobju pozidana z velikimi stavbami. Pričakovano, smo po vsej površini dobili množico rimske lončenine, gradbenega materiala in kovinskih najdb. Večina rimskih ostankov se nahaja na večji globini in jih raziskava ni zajela. Nekaj zidov, ki segajo višje in kažejo znake poškodb rigolanja, se ujema z geofizikalnimi rezultati. Nekatere plitve strukture, zgrajene večinoma iz prodnikov, lahko uvrščamo v novoveški čas in jih povezujemo s poselitvijo vrha hriba v poznem 18. stoletju, ali pa

z novoveškim utrjevanjem poljskih poti. Pri drugih, ki so zidane z lomljenega kamna in vezane z malto, lahko nedvomno sklepamo na rimski izvor.

O obstoju zidanih rimskih stavb reprezentančnega značaja govorijo sporadični kosi razdrobljenega marmorja, posamezni obdelani kamni, kosi svinca, ki so prvotno povezovali kamnite bloke, delci poslikanega ometa in mozaične kocke. Največ najdb predstavljajo odlomki lončenine. O živahnem mestnem življenju na najdišču pa pričajo novci, kozmetično orodje, ključi, noži in uteži. Ličnica čelade in vojaško odlikovanje z upodobljeno glavo Meduze iz 1. st. govorita o prisotnosti vojske, oziroma o bližini morebitne vojaške posadke. Omembe vredni so tudi ostanki bronastih kipov, med katerimi smo prepoznali dve ušesi v naravni velikosti.



Leva ličnica bronaste čelade iz 1. st. (foto: M. Pečovnik).



Rimsko vojaško odlikovanje z upodobljeno glavo Meduze (foto: M. Pečovnik).

Prispevek k arheološki topografiji okolice Cerkniskega jezera 2015 – 2017

Mitja Pergar

Med letoma 2015 in 2017 smo v okviru rednih arheoloških nadzorov v občini Cerknica, preverjanju podatkov iz starejše arheološke literature in preverjanju arheološko potencialnih anomalij, opaženih na lidar posnetkih, prišli do dveh novih arheoloških lokacij. Prav tako smo uspeli na terenu locirati opuščeni cerkvi, do sedaj znani samo iz historičnega kartografskega gradiva. Vse na novo identificirane lokacije se nahajajo v bližnji okolici Cerkniskega jezera. Prva lokacija se nahaja na nepremičnini parcelna št. 3644, k.o. Rakek, na območju industrijske cone, južno od Rakeka. Na tem območju smo v juniju 2016 pri pregledu zemljine pod odstranjeno rušo, za potrebe širitve gospodarske cone, naleteli na odlomke prazgodovinske (bronastodobne) lončenine ter fragment alohtonega kamna - žrmelj. Lokacija se nahaja na vzhodnem vznožju manjšega griča Blaževca, prek katerega je potekal eden od naravnih prehodov med Uncem in Cerknico.

Druga lokacija predstavlja prazgodovinsko gradišče, ki se nahaja na nepremičninah parc. št. 1323 in 77/57 - del, obe k.o. 1679 - Lipsenj, z ledinskim imenom Grična planjava. Gradišče obsega približno 13400 m², kamnit nasip pa je dolg približno 470 m. Teren znotraj nasipa je poravnan in očiščen kamnaja. Naselbina ima danes dostop s severozahodne in jugovzhodne strani. Zahodno in vzhodno pobočje je močno zakraselo in težko dostopno. Najlažji dost-

op v naselbino je z južne strani. Ob topografskem ogledu lokacije marca 2017 smo znotraj naselbine na krtinah in koreninskih luknjah podrtih dreves naleteli na odlomke prazgodovinske lončenine. Fragment prazgodovinske lončenine pa smo našli tudi na nepremičnini parc. št. 77/102, k.o. 1679 - Lipsenj, kar nakazuje, da lahko pričakujemo tudi izven gradišča sledove prazgodovinske poselitve. Na podlagi zbranega historičnega kartografskega gradiva smo uspeli locirati lokacijo cerkve Sv. Magdalene, ki se nahaja na nepremičnini parc. št. 2094, k.o. 1676 - Cerknica, in lokacijo ruševin cerkve Sv. Roka, ki se nahaja na nepremičnini parc. št. 77/102, k.o. 1679 - Lipsenj.



Lipsenj, del nasipa prazgodovinske naselbine (foto M. Pergar).



Lipsenj, prazgodovinska naselbina in ruševine sv. Roka na lidar posnetku.

Novi arheološki topografski podatki o prazgodovinski poselitvi iz okolice Lokve pri Senovem in Malega Kamna v Občini Krško

Mitja Pergar

Med leti 2010 in 2014 smo za potrebe sprejetja občinskega podrobnega načrta za Občino Krško opravili ogled obstoječih enot registrirane kulturne dediščine, pri tem pa smo naleteli na nove arheološke lokacije, ki smo jih vpisali v register kulturne dediščine. Ob topografskem ogledu je bilo odkrito manjše prazgodovinsko gomilno grobišče Lokve pri Senovem - Prazgodovinsko gomilno grobišče Dobrava, št. EŠD 29430 (glej Pergar M. 2014: Varstvo spomenikov. Poročila št. 49 (2014), str. 155), utrjeno prazgodovinsko gradišče Lokve pri Senovem - Arheološko najdišče Čerenc, št. EŠD 29429 (glej: Pergar M. 2014: Varstvo spomenikov. Poročila št. 49 (2014), str. 153-155), bronastodobna naselbina Veliki Kamen - Arheološko najdišče Pekel, št. EŠD 29660 (glej: Pergar M. 2014: Varstvo spomenikov. Poročila št. 49 (2014), str. 155-156) in območje povečanega arheološkega potenciala, kjer smo odkrili večje količino sileksov, Mali Kamen - arheološko najdišče Trebež, št. EŠD 29428 (glej: Pergar M. 2014: Varstvo spomenikov. Poročila št. 49 (2014), str. 269).

V aprilu leta 2016 smo ob strokovnem arheološkem konservatorskem nadzoru na nepremičnini parc. št. 596/2, k.o. 1344-Mali Kamen, naleteli na delu trase novega kablovoda na silekse. Ob ogledu obstoječih lidar posnetkov pa smo na nepremičninah parc. št. 62-del, 63-del, 67/2, vse k.o. 1352-Lokve, in 674/1 in 674/2, obe k.o. 1344-Mali Kamen, opazili,

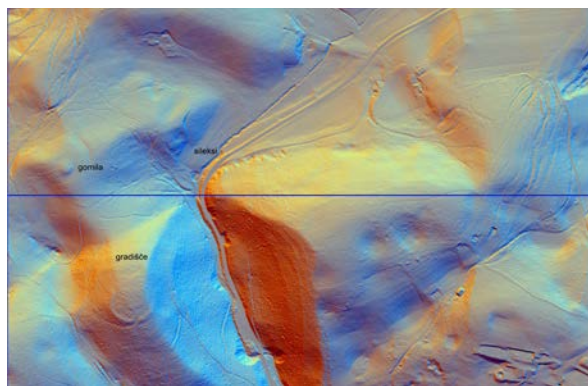
da se na teh nepremičninah morda nahaja do sedaj nepoznano utrjeno prazgodovinsko gradišče.

Ogled smo opravili v marcu 2017 in potrdili, da gre za do sedaj nepoznano prazgodovinsko utrjeno gradišče. Povsod po površju smo naleteli na številne silekse in drobce prazgodovinske lončenine. Ob topografskem ogledu nepremičnine parcelna št. 670, k.o. Mali Kamen, pa smo naleteli še na prazgodovinsko gomilo, ki je dobro vidna na lidar posnetku.

Prazgodovinska naselbina obsega okoli 6300 m², obseg nasipa je približno 290 m. Novo prazgodovinsko gradišče se nahaja na desnem bregu Lokovškega potoka, na levem bregu Lokovškega potoka pa se nahaja prazgodovinsko gradišče Čerenc. Lokaciji obeh gradišč omogočata strateški nadzor enega od naravnih prehodov med Brestanico in Malim Kamnom, saj se naselbini nahajata na obeh vstopnih točkah v ozko dolino Lokovškega potoka.



Mali Kamen - Pogled na prazgodovinsko gomilo (foto M. Pergar).



Mali Kamen - Prazgodovinsko gradišče in gomila ter lokacija odbitkov.

Mala Gora pri Kočevju - nova neolitska naselbina na Kočevskem

Mitja Pergar

Pri gradnji novega vodovoda Kočevje - Polom je bil opravljen strokovni arheološki konservatorski nadzor na delu trase, ki poteka v bližini opuščene kočevarske vasi Mala Gora (EŠD 3907). Poleg same trase vodovoda je bil opravljen še manjši topografski ogled bližnje okolice. Severno od opuščene vasi se v bližini odcepa lokalne ceste proti vasi Polom, vzhodno od regionalne ceste Kočevje - Stari Log, dviga manjša ovalna vzpetina. Ob ogledu le-te smo opazili, da se nad nekdanjimi obdelovalnimi površinami opuščene vasi dvigata v gozdu manjši vzpetini, ki imata izrazito dominantno lego nad celotno okoličico, med obema pa danes poteka trasa daljnovoda. Na vzpetini južno od daljnovoda, na nepremičnini parcelna št. 103, k.o. 1573 Mala Gora, smo naleteli na ostanke temeljev kamnitega objekta pravokotnega tlorisa, katerega zidovi so zgrajeni v suhozidni tehniki. Vrh je bil delno očiščen kamenja, drugih arheološko pomenljivih sledi nismo zasledili, južno in zahodno pobočje pa sta delno poškodovani z izgradnjo strojnih vlak. Ob ogledu vzpetine severno od daljnovoda smo naleteli na ostanke še drugega pravokotnega kamnitega objekta, z zidovi prav tako narejenimi v suhozidni tehniki. Ob ogledu krtin in lukenj, ki so nastale pri padcu dreves, pa smo odkrili večjo količino drobcev ožgane glinice in odlomke prazgodovinske lončenine.

Lokacija nove prazgodovinske naselbine je približno pol kilometra severovzhodno od opuščene kočev-

varski vasi Mala Gora pri Kočevju, na nepremičnini parcelna št. 101/1, k.o. 1573 - Mala Gora. Naselbina se nahaja na platoju ovalnega tlorisa. Celoten vrh platoja je antropogeno preoblikovan, teren je poravnan in očiščen kamenja. Opazni sta dve izraziti naselbinski terasi med katerima je okoli 7 m višinske razlike. Pobočja platoja so močno zakrasela, tako da je vrh platoja težko dostopen, kljub temu, da naselbina ni obdana z nasipom. Celotna površina platoja je okoli 2300 m².

Kamniti objekta v tej fazi raziskav ne moremo datirati, a na do sedaj pregledanem historičnem kartografskem gradivu nista dokumentirana.

Lončenina iz Male Gore je po obliki in okrasu najbolj podobna gradivu iz neolitske naselbine na Spahi, gre torej za novo neolitsko naselbino na območju Kočevja, ki pomembno dopolnjuje arheološko topografijo Kočevske in bogati naše poznavanje neolitske poselitve med reko Kolpo in Krko.



Mala Gora, kamniti objekt (foto M. Pergar).

New Aspects of Settlement Dynamics on the Iron Age Site Kaptol in Požega Valley

Hrvoje Potrebica, Marta Rakvin

The site Kaptol, located in Požega Valley, in Northern Croatia, has been recognized as the central Early Iron Age centre located on the southern border of the Eastern Hallstatt Circle. This complex site consists of two burial mound cemeteries and a hillfort settlement located on two positions: Kaptol-Čemernica and Kaptol-Gradci. First three stratigraphic probes opened on the hillfort in 2001 indicated significant levels of activity in the settlement. From 2011, Center for Prehistoric Research and a team based at the University of Zagreb started to systematically conduct excavation campaigns on the Kaptol-Gradci hillfort. Five trenches that were placed on the hillfort plateau (Fig. 1) exposed shallow cultural layers probably devastated by erosion and intense forest activities. Excavation campaigns of the sixth trench located on the terrace slope revealed a presence of two distinct settlement horizons on the hillfort. Preliminary results, based on the material cultural remains, have shown that the older horizon is contemporary with burials under the mounds and the that the younger one belongs to the Late Early Iron Age period and the transitional horizon between Late Hallstatt and the Early La Tène period. In 2017, as a part of the Iron-Age-Danube project activities, the research of the latter horizon continued in order to better define the con-

text of the features (Fig. 2) defined during previous campaigns and to distinguish, if possible, between one or more levels of settlement occupation. Furthermore, a multidisciplinary approach was used during the course of the settlement research. In the scope of the ENTRANS project, LiDAR scanning and a series of systematic geophysical surveys were conducted on the hillfort. They have shown elaborate structures existing beneath the ground surface on the whole of the settlement perimeter, indicating a highly organized settlement and implying the existence of a centre of considerable economic strength in this elusive transitional period.



Distribution of trenches on the hillfort (image: M. Rakvin).



One of the hearths in trench 06 with finds in situ (photo: Janja Mavrović Mokos).

Arheološke raziskave Pokrajinskega muzeja Celje v Ložnici pri Celju (16-0216, 17-0136)

Tilen Praprotnik, Jure Krajšek, Maja Bausovac

V Ložnici pri Celju, največjem ravninskem območju v bližini središča Celja, ki se je do danes izognilo gosti pozidavi, je bila v zadnjih nekaj letih izvedena serija arheoloških raziskav. Vse so pokazale na velik arheološki potencial tega prostora.

Leta 2016 je ekipa Pokrajinskega muzeja Celje na parcelah 1149/6, 1149/5, 1151/1, 1716, k. o. Medlog, ki sodijo v okvir OPPN Babno – Ložnica IV in so bile predmet načrtovanega komunalnega urejanja, izvedla predhodno arheološko raziskavo. V maju in juniju 2017 je predhodnim raziskavam sledilo arheološko izkopavanje, ki je razkrilo ostanke suhozidnih temeljev antičnega objekta. V njihovi bližini je bil odkrit in le deloma raziskan masiven temelj neznane funkcije iz oblic, vezanih z malto. V ornici nad omenjenimi strukturami pa so bili odkriti deli rimske nagrobne plastike.

Omenjene najdbe in podatki, ki jih prinašajo druge nedavne arheološke raziskave, zanesljivo kažejo na sepulkralen značaj tega prostora in morda terjajo redefinicijo trase celejanske vpadnice iz smeri Italije in lege pripadajoče zahodne celejanske nekropole.



Pogled na nepozidano območje med Celjem in Ložnico pri Celju. Foto T. Praprotnik.



Masiven temelj oz. podlaga iz vezanih oblic. Foto T. Praprotnik.

Arheološke raziskave financirane iz državnega proračuna v letu 2017

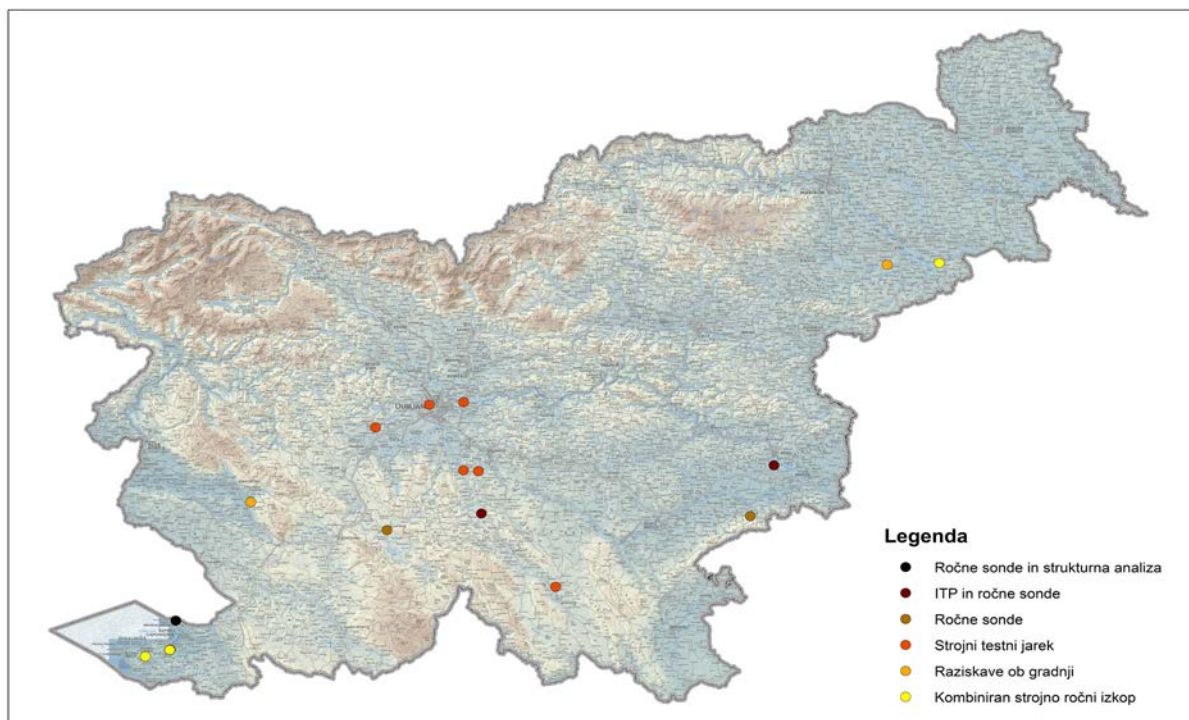
Gašper Rutar, Dimitrij Mlekuž, Tadeja Mulh

V prispevku (plakat) bo predstavljen obseg arheoloških raziskav, financiranih iz državnega proračuna, ki jih je izvedel Center za preventivno arheologijo leta 2017. Predstavljene arheološke raziskave na območju stanovanjskih gradenj za lastne potrebe na stavbnem zemljišču znotraj naselja, ki imajo odobreno državno financiranje, so bile izvedene v okviru državne javne službe glede na predpisane posamezne kulturno-varstvene pogoje. V letu 2017 smo za graditelje stanovanjskih hiš za reševanje stanovanjskega problema opravili različne vrste predhodnih arheoloških raziskav na skupni površini nekaj manj kot 2 ha. Najpogosteje smo izvajali predhodne arheološke raziskave v obliki strojnih testnih jarkov, intenzivnih terenskih pregledov v kombinaciji z ročnimi testnimi sondami ter izkope ročnih testnih sond. Ostale vrste raziskav so bile zastopane v manjšini.

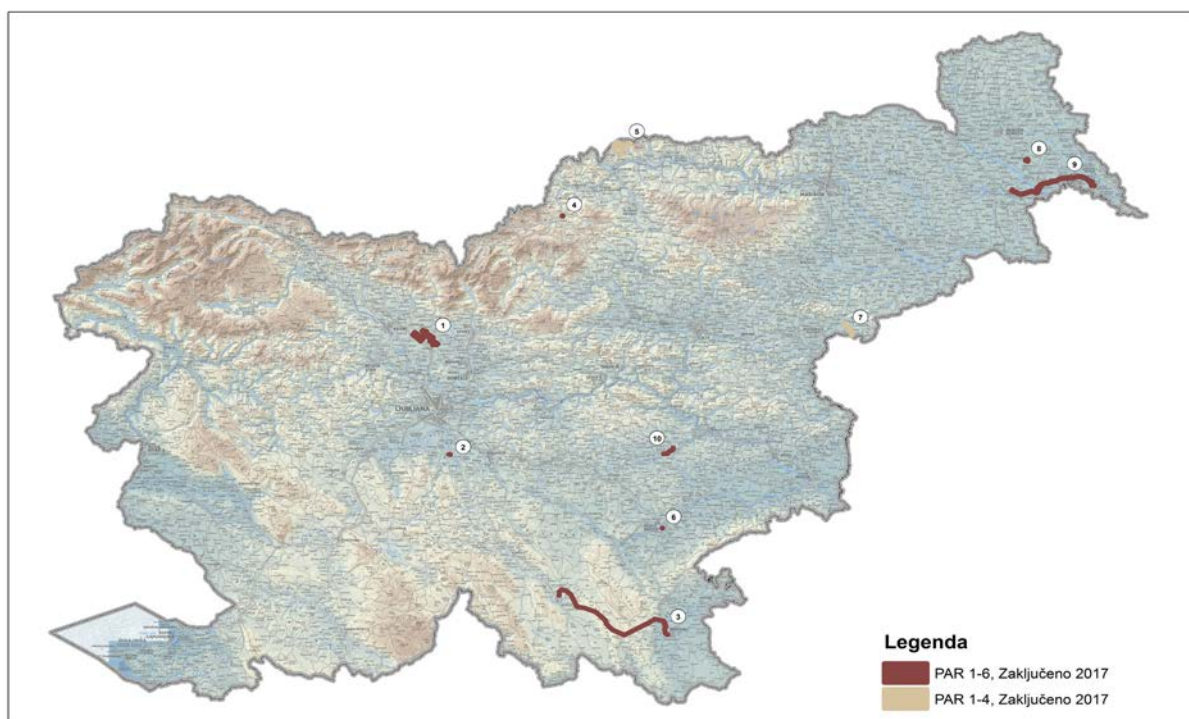
Drugi sklop predhodnih arheoloških raziskav, financiranih iz državnega proračuna, so raziskave na območjih državnih in občinskih prostorskih načrtov (DPN, OPN). V sklopu tega ZVKDS, CPA izvaja analizo obstoječih in pridobljenih podatkov (podatki daljinskega zaznavanja, analiza prostorskih aktov in posegov v prostor, historična analiza prostora, kataster arheoloških najdišč, GIS analize itd.) ter ekstenzivne terenske preglede. Z omenjenimi postopki se na območjih DPN/OPN, ki potekajo izven območij registrirane arheološke dediščine, odkriva, evidentira in registrira arheološka dediščina. Izsledki raziskav se upoštevajo pri nadaljnjih fazah prostorskega načrtovanja in presoji posameznih načrtovanih variant. V letu 2017 so se raziskave izvajale na skupno desetih državnih prostorskih načrtih. Za območja sedmih prostorskih načrtov je bila izvedena prva faza raziskav (metode 1-4) v skupnem obsegu 1311 hektarjev, v dveh primerih le dodatna analiza lidar posnetkov. Na območjih osmih prostorskih načrtov je bila izvedena druga faza raziskav (metode 5-6) s skupno površino terenskih raziskav 513 hektarjev.

Poleg zgoraj naštetih smo v letu 2017 izvajali tudi raziskave na spomenikih državnega pomena in ra-

ziskave lokacij, ki so bile kot arheološko najdišče opredeljene skozi Odločbe o arheoloških najdiščih ZVKDS.



Pregledni načrt izvedenih arheoloških raziskav za stanovanjske gradnje v letu 2017.



Pregledni načrt državnih in občinskih prostorskih načrtov za leto 2017.

1 Državni prostorski načrt za letališče Jožeta Pučnika Ljubljana - dopolnitev 2 OPN Koliščarska naselbina Ig 3 Državni prostorski načrt za daljnovid 2x110 kV RTP Kočevje - RTP Črnomelj 4 OPPN za IP3 Žerjav - Črna na Koroškem 5 DPN za VE Ojstrica 6 OPPN Novi trg Novo mesto 7 DPN za PP MIA/1 Interkonekcija Rogatec 8 OPPN PIC Beltinci 9 DPN PP R15 Lendava-Ljutomer 10 DPN za DV 2x110 kV Trebnje-Mokronog-Sevnica - dopolnitev.

Stalna razstava Srce Kopra - Nevidni Koper, Srce Kopra v Moskvi

Maša Sakara Sučević


Poikrajinski muzej Koper je v letu 2017 odprl stalno razstavo z imenom Srce Kopra avtorjev dr. Maše Sakara Sučević, Brigite Jenko, Tima Mavriča in Nela Mirkovića s pomočjo številnih sodelavcev. Stalna razstava je koncipirana modularno z možnostjo menjanja razstavljenih predmetov, prav tako nagovarja dve diametralno nasprotujoči si publiki. Kronološka shema razvoja mesta vodi predvsem ne-lokalne obiskovalce skozi kratko zgodovino razvoja mesta Koper, medtem ko zgodbarjenje, ki je priloženo k vsaki razstavni vitrini, nudi poglobljen vpogled v razstavljen predmet ter zgodovino kraja njegove proveniencije. Slednje pritegne predvsem lokalno prebivalstvo. Razstava različno publiko mreži na več nivojih, osnovno vodilo tvori kronologija. Nekatere vsebine so podane preko didaktičnih interaktivnih kotičkov kot sestavni del razstave. Razvoj mesta si lahko ogledamo tudi v 1 min. trajajoči animaciji in na 3D modelu Kopra iz leta 1500 in 1819. Razstavo smiselno zaključuje kviz z nagrado.



Stalna razstava Srce Kopra v PMK, kolaž fotografij z razstave.



Stalna razstava Srce Kopra, 3D model Kopra iz leta 1819 (Harpha Sea).



Stalna razstava Srce Kopra, didaktični kotiček: koprške znamenitosti.

Cerkev Marijinega vnebovzetja v Šmarju pri Jelšah (EŠD 3407)

Primož Stergar, Branko Mušič

V okviru izvedbe gradbenih del ob odstranitvi tlaka v notranjosti cerkve Marijinega vnebovzetja v Šmarju pri Jelšah (EŠD 3407), je bila izvedena arheološka raziskava ob gradnji z namenom nadzora nad gradbenimi deli ter preprečitvijo morebitnega preboja tlaka s časa baroka, ki se naj bi nahajal pod obstoječim tlakom in različnimi nasutji. Predvideni gradbeni poseg je bil opravljen zaradi predvidene rekonstrukcije obstoječega tlaka ter izvedbe talnega gretja v cerkveni notranjščini.

V sklopu izvedbe raziskave so bili nad nivojem baročnega tlaka odkriti ostanki novoveškega tlaka iz 19. stoletja.

Po končanih izkopnih delih, je bila v notranjosti cerkve na nivoju baročnega tlaka izvedena geofizikalna raziskava z namenom ugotovitve morebitnih starejših arhitekturnih faz, ki so ohranjene pod nivojem baročnega tlaka. Geofizikalna raziskava je bila opravljena z georadarsko in 2D upornostno tomografsko metodo. Pokazala je, da se pod baročnim tlakom nahajajo arhitekturni ostanki, ki sodijo k starejši fazi cerkve, ki pa je v arheološkem

smislu ne moremo datirati. Arhitekturni ostanki se nahajajo na globini med 0,40 m (kota absolutne nadmorske višine 227,60 m) in 2,00 m pod nivojem baročnega tlaka. Odkriti arhitekturni ostanki imajo enako orientacijo kot današnja cerkev in si z njo delijo linije nekaterih zunanjih zidov ter temeljev. Na mestu današnje t.i. gotske kapele je radarski odboj pokazal prisotnost domnevno polkrožne apside s kontraforji.



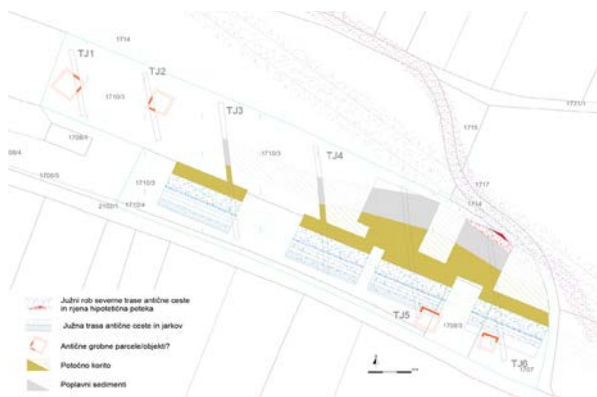
Interpretiran rezultat georadarskih odbojev v tlorisu današnje cerkve.

Predhodne arheološke raziskave (in izkopavanja) na območju OPPN za izgradnjo stanovanjskih hiš Babno – Ložnica II

Primož Stergar, Rok Žižek

V kraju Ložnica pri Celju, na travnatih površinah ob lokalni cesti, ki vodi iz Babnega proti Celju, je na podlagi občinskega podrobnega prostorskega načrta predvidena gradnja desetih enodružinskih stanovanjskih hiš in pripadajoče infrastrukture. Gre za območje površine 9 arov, ležeče na skrajnem severnem delu arheološkega najdišča Celje (EŠD 56). Evidenca preteklih arheoloških raziskav v neposredni bližini nudi podatke o antičnih grobnih parcelah z žarnimi grobovi in odkritju cestne trase Celeia – Emona. Za vpogled v stratigrafsko sestavo obravnavanega območja pred načrtovanimi gradbenimi posegi je bila opravljena predhodna raziskava. V mesecu juniju 2017 je bilo na parc. št. 1707/1, 1710/3, 1710/4, vse k.o. Medlog, izvedeno arheološko dokumentiranje 6 vzporednih strojnih testnih jarkov v skupni dolžini 260 m. Na skrajnem zahodnem robu območja, 200 m južneje od znane lokacije antične cestne trase in grobnih parcel, je bil tekom raziskav odkrit nivo antične kulturne plasti, na katerem so se pojavljale linearne strukture iz nevezanih oblic ali ostankov tegul. Premočrtna usmeritev struktur je omogočala hipotetično rekonstrukcijo njihovih vogalnih stičišč. Ker je bil ob njih evidentiran precejšen depozit keramičnega gradbenega materiala, predvsem strešne kritine, so preliminarno opredeljene kot temelji nekdanjih objektov iz konca 1. oziroma začetka 2. stol. n.št. Rezultati z vzhodnega dela območja,

v navezavi z doslej znanimi podatki, še bolj natančno opredeljujejo potek antične cestne trase, ki je domnevno potekala proti Emoni. Odkriti prodnati obcestni depoziti in iz oblic ter malte zidan utrditveni vogal predstavljajo strukturne elemente južnega roba te trase, usmerjene v osi SZ-JV. Hkrati z njo je bila na južnem delu območja novoodkrita trasa prodnatega cestišča, širokega med 6 in 8 m, z obstranskimi cestnimi jarki. Obstoje te ceste je na podlagi doslej interpretiranih novčnih najdb postavljen v čas pred 1. polovico 2. stol. n.št. Njena usmeritev poteka domala vzporedno z današnjo lokalno cesto, od omenjene antične severne trase pa je odklonjena 15° zahodneje. Zaradi projekcije obeh usmeritev sklepamo o njunem stičišču jugovzhodno od najdišča, medtem ko vprašanje zahodnega cilja ostaja odprto. Dozdajšnja dognanja zaenkrat potrjujejo prisotnost stratigrafsko kasnejših objektov tudi južno ob tej cesti, njihova natančna časovna opredelitev zaenkrat ni znana. Zagotovo pa je na prostoru med cestama že v antiki bilo prisotno povečano hidrološko delovanje. Vzporedno z odkrito južno cesto je tam potekalo deloma regulirano potočno korito, ki bi ga severna cesta lahko prečila na vzhodnih sosednjih zemljiščih. Ti predhodno pridobljeni podatki so bili osnova za nadalje pogojena arheološka izkopavanja večje površine območja, ki so se pričela oktobra 2017 in še niso zaključena.



Kompozitni tloris obravnavanega območja na katastrskem načrtu.



Pogled z vzhoda na južno traso antične ceste.

Micro region Strettweg (Styria, Austria) – A look to a special landscape in Iron Age

Susanne Tiefengraber

The micro region Strettweg, where 1851 the famous Cult Wagon has been discovered has a special geographical position within the federal state of Styria. A huge fertile inner alpine basin surrounded by wooded mountain ranges and intersected by the rivers Mur and Pöls defined this area. Moreover, important communication routes cross this landscape and enabled cultural exchange and trade ever since prehistoric times. One of the most valuable goods at that early period was salt, and this “white gold” from the mines in Hallstatt was traded over great distances probably since Copper Age and for sure in Bronze- and Iron Age. On one possible way to the South, the salt-routes run over the mountains and through the river valleys to Strettweg region. They built the basis for the development, respectively the increase of settlements. In addition, the local population utilized the favorable terms to trade with own products like iron ore, or accommodate the people passing by. That way they got in touch with merchants from other regions and countries and apart from the exchange of goods cultural and technical achievements found their way to upper Styria. Thus, the area became more important and aside from that, a high-ranking and mighty elite developed in Early Iron-Age. Especially their grave goods can communicate an idea of their power, influence and cultural connections to us. Furthermore, the remains of the partly huge stone chambers of the preserved monumental burial mounds impress to this day. Several excavations in Strettweg region demonstrated, that most of these gravesites at least for the most

parts are disturbed. Nevertheless, due to the analysis of aerial-images, ALS-data and the employment of geophysical methods, a large number of tumuli-groups and settlements are known. Several small-sized and larger settlements, situated on the top of the hills and mountains surrounding the huge inner alpine basin Aichfeld shaped the Iron-Age landscape. Because the steep and rough slopes did not offer enough space to build houses, people planed terraces. Mainly at ALS-data, these characteristic structures are visible to this day, primarily if forest covered them. However, it was possible to see the settlements over a long distance in times of their evolution, for the inhabitants cut down the trees, using them as building and heating material. In a short distance to the settlements, burial grounds arose. The tumuli built an impressive landmark, because in most cases they are located underneath the hilltops in the lowlands and sometimes on the slopes. In this way, the Iron-Age landscape got a special imprint with settlement-terraces on the hilltops and surrounding tumuli-groups in the lowlands. Due to the current archaeological research findings, the main settlement developed at Falkenberg. It took a special and central position within the landscape environment and was the residence of the high-ranking elite in Iron Age. Probably each settlement has to perform a specific function, like agricultural production, carrying out crafts, or mining of mineral deposits. However, there is still a mass of things to do, to find a reasonable answer to this question.



Inner alpine basin Aichfeld, seen from Falkenberg (©ISBE/Tiefengraber).

Urbana arheologija Pirana - katalog "drugih podatkov"

Alfred A. Trenz

Poleg ustaljene izdelave digitalnega kataloga arheoloških raziskav v mestnem jedru Pirana (Piran - Arheološko najdišče Piran mesto, EŠD 24978; Piran - Mestno jedro, EŠD 513) - v sodelovanju s konservatorjem Jako Bizjakom na ZVKDS, OE Piran, je v letu 2017 v okviru Projekta Zagotavljanje dokumentacije preventivne arheologije (nosilec projekta: Gašper Rutar, ZVKDS, CK, CPA) za Piran na Oddelku za analizo CPA potekala izdelava digitalnega kataloga "drugih podatkov" z naslednjimi postavkami: Št., Ime., Lokacija: Ulica, hišna številka, parc. št., (EŠD), sinonim, nekdanje poimenovanje, Področje: A, E, R, U, UA, UR. KR., T, Z (cf. VS 42/05, 2006, 210), Obdobje/Datacija: po RKD, Vrsta dela: poimenski izbor med 1-8 (cf. VS 42/05, 2006, 210) in arheološko ovrednotenje virov (historična analiza), Opis: povzetek, Viri: citirana poročila in literatura (po AV). Katalog je zaradi številčne ohranjenosti virov in narave pridobljenih podatkov osredotočen na mlajša časovna obdobja.

Glede na to, da piranska izkušnja katalogizacije temelji na zajemu širokega spektra različnih podatkov - t. i. "življenjskih presekov mesta" v določenem časovnem obdobju, je potrebno za boljšo ilustracijo opravljenega dela in dobljenega kataloga izpostaviti nekaj uporabljenih vidikov obravnave podatkov: zgodovinski, umetnostnozgodovinski in socialnozgodovinski vidik (osnova: zgodovinski, umetnostnozgodovinski in socialnozgodovinski podatki vezani na razvoj mesta in njenih ustanov, podatki o nosilcih posvetne in cerkvene oblasti, o določilih mestnih statutov, o sodnih odločbah); urbani vidik (osnova: podatki vezani na urbanizacijo mesta in posameznih mestnih četrti, o posvetni arhitekturi - zasebnih stanovanjskih hišah in palačah ter javnih zgradbah, kot so: občinska palača, mestna loža, skladišče žita in moke, zastavljalnica, sodišče, bolnišnice in

sirotišnice, šolske ustanove, knjižnice, muzeji, galerije, itd., podatki o sakralni dediščini - predvsem o arhitekturi cerkva, kapel in samostana, o bratovščinah, podatki o vojaški oz. utrdbeni arhitekturi - mestnem obzidju z obzidnimi pasovi, stolpi, vrati, o epigrafskih zapisih, o prometni ureditvi in komunalni infrastrukturi - cestah, ulicah, trgih, pristanišču, vodovodu, kanalizaciji, pokopališčih, vodnjakih/cisternah); gospodarski oz. negospodarski in etnografski vidik (osnova: podatki o gospodarskih in negospodarskih dejavnostih, o lastnikih in najemnikih stavb in drugih nepremičnin, o kupoprodajnih in najemnih pogodbah, o oskrbi prebivalstva, o nosilcih različnih obrtnih dejavnosti, o denarništvu, o organiziranosti kopenskega in pomorskega prometa, trgovine ter carine, itd.); toponomastični vidik (osnova: primarni in sekundarni arhivski podatki, podatki o toponomastičnih raziskavah, vključno s topografijo). Digitalni podatki, ki so v prvi vrsti zbrani glede na arheološko relevantnost, se pri vseh naštetih vidikih uporabe seveda prepletajo - kataloško zbrani in sproti ažurirani so s svojo izpovednostjo primerna podlaga za GIS-analize.

Kamenodobno najdišče na planini Leskovca (Zgornje Posočje)

Matija Turk

Kamenodobno najdišče na planini Leskovca (1230 m) v Zgornjem Posočju so leta 2012 odkril nadzornik TNP Gorazd Kutin, Janez Bizjak in Pavel Jamnik. Zahodno pod pastirskimi stanovi so na dveh različnih lokacijah odkril kamnite odbitke (lokacija Leskovca 1 in 2). Maja 2017 sta Inštitut za arheologijo ZRC SAZU in Tolminski muzej izvedla manjši arheološki testni izkop na lokaciji Leskovca 2. Že med površinskimi pregledi se je ta lokacija izkazala za obetavnejšo. Izkop je zajel 4 m² površine in je segal do sterilne osnove, ki jo predstavlja morenski grušč. Najdbe so zastopane izključno s kamnitimi artefakti, med katerimi sta 2 primerka iz kamene strele. Kamniti artefakti se pojavljajo že v humusu, največ pa jih je iz zgornje polovice pod humusom ležeče ilovnate plasti. Večina izkopanega sedimenta je bila shranjenega v vreče z namenom mokrega sejanja. Postopek sejanja in pregledovanja še ni zaključen, zato so trenutni rezultati preliminarni. Glede na trenutno tipološko-tehnološko sliko kamnitih artefaktov je možno, da gre za najdišče iz končnega paleolitika, saj za mezolitik značilnih geometrijskih armatur zaenkrat ni zastopanih. Vendar se ta slika lahko spremeni, ko bo zaključen pregled presejanih sedimentov.



Kamenodobno najdišče na planini Leskovca.



Izkopno polje.

Arheološko izkopavanje v Mengšu zaradi prizidka OŠ Mengeš

Rafko Urankar

Gradnja vzhodnega prizidka Osnovne šole Mengeš je zahtevala relativno globoko temeljenje. Pri izkopu bi se zagotovo poškodovale in uničile kulturne plasti, ki so bile odkrite že pri predhodnih raziskavah.

Izkopavanja so pokazala, da je bilo okoli šolske stavbe pri urejanju okolice nasuta okoli 1,3 m debela plast, ki je bila sestavljena pretežno iz zemlje in proda. Pod njo je ležala plast humusa (pokopana tla), v kateri je bilo malo najdb, kar kaže, da je bil prostor v mlajših obdobjih uporabljan predvsem kot travnik. Pod plastjo humusa pa so bili v meljasto peščenih plasteh odkriti številni ostanki lesenih stavb. Med njimi so ležali odlomki grobe kuhinjske keramike, ognjiščnih svitkov in večja količina nasutega kamenja. Slednjega interpretiramo kot ostanek pri gradnji zidanih antičnih objektov na območju šolske stavbe in severno od nje, na južnem obronku bližnje Gobavice.

Glede na kvaliteto gradnje objektov in sestavo sedimentov lahko sklepamo, da smo izkopali robni del antične naselbine pod Gobavico, ki je že ležal na poplavni ravnici potoka Pšate. Odkriti so bili ostanki vsaj dveh lesenih objektov. Naselbina se je zagotovo širila še dalje proti vzhodu, proti današnji strugi Pšate, ki je na ravnem Mengeškem polju meandriral in večkrat prestavljala strugo. Ostanek nekdanje struge je bil najden tudi v severovzhodnem vogalu izkopnega polja.

Skromne najdbe in radiokarbonske datacije kažejo na poselitev v času od konca 5.stol. pr. n. št. do začetka 1. stol. n. št.



Ostanki Objekta 3. Foto: C. Štern.



Nekaj keramičnih najdb: Foto: R. Urankar.

Arheološke raziskave ob gradnji in arheološko izkopavanje v Stari vasi pri Krškem

Jasna Vinder

Oktober in novembra 2017 je ekipa PJP d.o.o. opravila arheološke raziskave med gradnjo na območju gradnje industrijske hale v Stari vasi pri Krškem, ki se nahaja znotraj območja arheološkega kulturnega spomenika Krško – Arheološko najdišče Stara vas (EŠD 16518). Na parcelah št. 287/1, 288/1 in 288/2, vse k.o. Stara vas, smo nadzorovali strojni izkop velikosti 65×35 m in povprečne globine 0,7 m. Med arheološkimi raziskavami smo pod plastjo ruše in ornice naleteli na aluvialno plast. Na nivoju te plasti smo odkrili vkope jam, jam za kole in jarkov, zato so raziskave ob gradnji prešle v arheološka izkopavanja. Območje raziskave se nahaja na travniku med obstoječo tovarniško halo podjetja I. H. S. in potokom Potočnica, jugozahodno od ceste Krško – Spodnja Libna in severovzhodno od železniške proge. Teren je raven. Območje je bilo v preteklosti večkrat poplavljen, kar nam dokazujejo plasti peska, ki se večkrat pojavljajo na aluvialni plasti, vanje pa so tudi vkopane nekatere arheološke strukture. V vzhodnem kotu izkopnega polja smo odkrili dve vzporedni liniji večjih jam za kole, ki so ponekod povezane z jarkom in orientirane v smeri SZ – JV. Na vsaki strani enega od jarkov je še po ena jama za kol, ki ni povezana z jarkom. V smeri JV – SZ tvorijo jame za



Pogled na liniji jam za kole, ponekod povezanih z jarkom (foto: B. Tušek).

kole linijo, ki prav tako ni povezana z jarkom. Jame za kole imajo premer okoli 0,8 m in so v povprečju globoke 0,6 m. Nekatere so bile na vrhu in na dnu obložene s kamni. Manjše jame za kole imajo premer do 0,4 m in globino do 0,25 m. Tvorijo tri strukture, ki bi lahko bile del objektov. Glede na lego niso delovali istočasno z objekti, ki jih tvorijo večje jame za kol, vendar ne moremo reči, ali so mlajši ali starejši. Najdenih je bilo še 8 večjih jam, ki jih lahko, razen ene, kjer gre verjetno glede na večjo količino ožgane gline za ognjišče (kurišče), interpretiramo kot bivanjske. Arheološke najdbe smo odkrili v ornici in naplavini ter v jamah, jamah za kole in jarkih. Večinoma gre za odlomke lončenine in nekaj odlomkov rimskodobnega gradbenega materiala. Glede na preliminarno analizo spada večina najdb v čas od 2. polovice 7. do 2. polovice 10. stoletja. Vmes je nekaj rimskodobnih odlomkov, v plasteh pa se pojavljajo tudi prazgodovinski kosi, kar nakazuje na to, da je bila zemlja naplavljena od drugod. V eni od jam je bila najdena večja količina odlomkov rogov jelena, ki so jih morda uporabljali za izdelavo gumbov ali glavnikov. V jami, ki je glede na stratigrafijo najmlajša, je bil najden koščen glavnik. Vse kaže na to, da nam je arheološko izkopavanje pokazalo novo odkritje zgodnj srednjeveške naselbine. Glede na stratigrafijo ima naselbina vsaj 2 fazi, morda pa lahko govorimo tudi o treh. Naselbina se nahaja na vzhodnem delu izkopnega polja in se verjetno širi izven njegovih meja. Najdišče nam daje slutiti močnejšo zgodnj srednjeveško prisotnost na območju. V preteklosti so severovzhodno od tu ob vznožju Libne sicer odkrili več grobov in gomil iz železne in rimske dobe.



Pogled na zgodnj srednjeveški bivanjski jami (obdelava: J. Umek).

10 let muzeja v Trzinu in Jefačnikova domačija v Trzinu - vodnik po stalnih razstavah

Janja Železnikar

Na mestu Jefačnikove domačije, na Jemčevi cesti 37a v Trzinu je stala rojstna hiša Ivana Hribarja (1851, Trzin – +1941, Ljubljana). V drugi polovici 19. stoletja je bila uničena v požaru. Na istem mestu so zgradili novo hišo z gospodarskimi poslopji. Zaradi avtentičnosti lokacije rojstne hiše slavnega Trzinca, njegovega pomena, vpliva in dejanj, je Jefačnikovo domačijo odkupila občina Trzin in jo leta 2008 razglasila za spomenik lokalnega pomena. Leta 2013 je bila s sodelovanjem Občine Trzin, Turističnega društva Kanja iz Trzina in Medobčinskega muzeja Kamnik v pritličju gospodarskega dela urejena rekonstrukcija kmečke hiše in kuhinja.

V letih 2013–2015 je Medobčinski muzej Kamnik odprl nove stalne razstave: “Zgodovina ledeničarstva in mesarstva”, ter “Ivan Hribar in Trzin”. V kletnih prostorih smo uredili stalno razstavo “Sledi trzinske preteklosti”. Na razstavi je prikazan življenjski prostor trzinskega in z njim povezanega širšega kamniškega območja od, do sedaj znanih, najstarejših poselitev, do danes. K razstavam in stalnim predstavitev sva v letu 2017 mag. Zora Torkar in Janja Železnikar napisali vodnik. Vodnik je žepnega, priročnega A5 formata. Vsebuje 80 strani. Na kratko, v strnjeni obliki so podane osnovne informacije o posameznih tematikah. Vodnik je oprem-

ljen s fotografijami iz razstav, s predmeti, risbami, fotografijami, dokumenti in muzejskim gradivom, ter gradivom, ki so ga za namen razstave posodili številni posamezniki. Rdečo nit vodnika predstavljajo osebe iz preteklosti. Te so lahko resnične ali izmišljene, kot npr. »Ongrovec« – najstarejši prebivalec Ongra, hriba nad Trzinom, ki je bil prvič poseljen v mlajši kameni dobi. Izbrane osebnosti so tipični predstavniki svojega časa in njim v usta smo položili znana zgodovinska dejstva povzeta po citatih iz literature, zgodovinskih knjig, dogodkov, predstav ipd. Poleg predstavitve vodnika je bila v Jefačnikovi domačiji še razstava s katero smo obeležili 10. obletnico delovanja Medobčinskega muzeja na prostoru občine Trzin. Od arheoloških raziskav, razstav, publikacij do vodnikov po trzinski cerkvi, ... preko razglednic in starih podob Trzina do muzejskih delavnic na temo prazgodovine in antike na osnovni šoli in v vrtcu do učne poti po Ongru, na kateri smo v tiskani izvedbi in fizični obliki večkrat izpeljali poučne, zanimive in zabavne sprehode po “učilnici” v naravi. Ob svetovnem dnevu Zemlje in ob dnevih evropske kulturne dediščine smo na drugačen sprehod po učni poti Onger nad Trzinom povabili zainteresirane posameznike in osnovnošolce OŠ Trzin tudi v letu 2017.



Naslovnica vodnika po stalnih razstavah – Jefačnikova domačija v Trzinu. Oblikovanje: Vladimir Ristić.

10

LET KAMNIŠKEGA MUZEJA V TRZINU MM:K

2007

Arheološke sonde na Ongru



2008

Muzejski arheološki dnevi na OŠ Trzin in VVZ

Prikaz metod dela arheologov in najdišče na Ongru.



Pozdrav z bojišča

Razstava in katalog o prvi svetovni vojni in boju za meje po njej skozi oči Trzincev.

(avtorja: mag. Zora Torkar in Milan Skrabec)



2009

Ongrovci, prvi Trzinci

Razstava in katalog o arheoloških najdbah in življenju na Ongru.

(avtorica: Janja Železnikar)



OBČINA TRZIN

Eden od panojev iz razstave 10 let muzeja v Trzinu. Oblikovanje: Vladimir Ristić.

Arheološki dokazi o davni preteklosti – območje OŠ Mengeš

Janja Železnikar

Na pobudo dr. Rafka Urankarja je Medobčinski muzej Kamnik v septembru leta 2017 na OŠ Mengeš skupaj z njegovo pomočjo odprl permanentno razstavo z naslovom: Arheološki dokazi o davni preteklosti – območje OŠ Mengeš. Osnovni cilj razstave je bil predstavitev najdb in rezultatov izkopavanj za prizidek k šoli, ki jih je izvajal Rafko Urankar z ekipo PJP d. o. o. v letu 2016. Ker je to območje izjemno arheološko bogato, smo del teh zakladov želeli ohraniti za vse današnje in bodoče rodove učencev in strašev, zato smo razširili vsebino. Razstavo so omogočili ravnatelj šole in občina Mengeš.

Nosilci informacij na razstavi so panoji. Na največjem je obravnavani prostor posnet z drona. Na njem so označene posamezne poselitvene točke. Predstavljene so bodisi fotografije arheoloških izkopavanj, lokacija ali izkopani arheološki predmeti. Prvi pokončni pano nas popelje skozi Mengeš v prazgodovini, ko je v železni dobi na Gobavici zraslo veliko gradišče z obzidjem. V času 9./8. stoletja se nanjo naseli življenje, ki s krajšo prekinitvijo (med 4. in 1. stoletjem pr. n. št), traja vse do prihoda Rimljanov. Drugi pano je posvečen času rimske okupacije in antične poselitve območja v podnožju Gobaviškega hriba. Ob gradnji osnovne šole v letih 1970/1977 so uničili ostanke zidana naselbine, leta 1998 pa je Zavod za varstvo kulturne dediščine iz Kranja komaj rešil dokaze o obrtniški dejavnosti na območju športne dvorane. Med šolo in športno dvorano je bilo najdenih šest grobov iz časa 3. – 4. stoletja. Na zadnjem panoju pa je predstavljeno terensko delo v maju in juniju 2016, ko je Rafko Urankar z ekipo našel ostanke lukenj za kole v katere je bila postavljena lesena konstrukcija dveh hiš iz 5. stoletja pr. n. št.



Na odprtje so prišli tudi zainteresirani Mengšani. Foto: Zora Torkar.

Panoje krasijo risarske rekonstrukcije iz dokumentacije MMK-ja in Ele Urankar. Arheološki terenski posnetki in fotografije predmetov so iz dokumentacije ZVKD OE. Kranj, dokumentacije podjetja PJP, MMK, Narodnega muzeja Slovenije, Inštituta za arheologijo ZRC SAZU in posameznikov.

V dveh vitrinah so razstavljeni odlomki keramičnih posod, loncev, svitkov ter dve restavrirani posodi, brusni kamni, odlomek žrnelj ter hišni omet – lep. K ozaveščanju o arheološki dediščini, njenih nevidnih sledih pa bo, upam, poleg poučne in pregledne razstave, ob kateri se že in se bodo v bodoče, učenci učili o arheološki dediščini, največ pripomogla didaktična igra – “arheološki spomin”. Učenci iščejo pare. En par je sestavljen iz risarske rekonstrukcije nekega obdobja, bodisi predmeta–arheološke najdbe, ali arheološke lokacije. S tem smo želeli ozavestiti lokacije in nevidne ostaline, ki so se in se še skrivajo v bogatih arheoloških plasteh. “Arheološki spomin” in razstavo, ki jim služil kot dodatna zgodovinska učilnica, so učitelji in ravnatelj šole sprejeli z navdušenjem.



Vitrina z arheološkimi najdbami. Foto: Janja Železnikar.



Učenci OŠ Mengeš na odprtju, 15. 9. 2017. Foto: Zora Torkar.

Rimska naselbina na Vrhniki - ulici Delavsko naselje in Partizanski tabor

Tina Žerjal, Iris Bekljanov Zidanšek

Izgradnja komunalne infrastrukture in rekonstrukcija cestišča na ulicah Delavsko naselje in Partizanski tabor na Vrhniki je potekala znotraj območja vpisanega v Register nepremične kulturne dediščine pod EŠD 844 Vrhnika – Arheološko najdišče Nauportus. Zato so bili s strani ZVKDS, OE Ljubljana investitorju predpisani kulturnovarstveni pogoji oz. soglasje št. 35102-0019/2017–6.

Arheološke raziskave je izvajala ekipa Arhej d. o. o. pod strokovnim nadzorom Mije Topličanec (ZVKDS OE Ljubljana) med 21.6. in 26.7.2017. Trasa komunalne infrastrukture in rekonstrukcije cestišča je potekala na zemljiščih parc. št. 2519/1, 2520/1 (obe k. o. 1639 – Vrhnika) in sicer po celotni trasi ulice Delavsko naselje med Jelovškovo ulico in Robovo cesto (dolžina okoli 210 m), na vzhodnem delu ulice Partizanski tabor (v dolžini okoli 30 m) ter v Y križišču med ulicami Partizanski tabor, Delavsko naselje in Jelovškova cesta pri Gasilskem domu.

V dolžini 100 m in širini 50 m so bili ugotovljeni ostanki rimskega Navporta. Na križišču z Jelovškovo cesto je bil izkopan sklop zidov večjega poslopja, verjetno del skladišča. Nekaj pravokotnih zidanih struktur povezujemo s temelji stebrišča. Podobne strukture in zidovi velikih skladišč so bili izkopani na Kočevjarjevem vrtu na Vrhniki leta 2005.

Lesene rimske stavbe s kamnitimi temelji ali z lesenimi sohami so se razprostirale proti vznožju Sv. Trojice. V notranjosti so imele stavbe tlake iz nasutega apnenčastega grušča ali zdrobljenega dolomita, odkrito je bilo tudi ognjišče. Odkrite so bile vsaj 3



Ognjišče in kamnita utrditev iz prve naselbinske faze.

gradbene faze. Na odkritem odseku se pojavljata dve usmeritvi poslopij. Za enkrat ne vemo, ali so v odkritih stavbah prebivali ali so služile kot skladišča, hlevi ali obrtniške delavnice. Med najstarejšimi ostanki so bili odvodni jarki različnih usmeritev.

Večino kovinskega gradiva predstavljajo železni žebelji. Nekaj je tudi železnih predmetov: nož, nekaj odlomkov predmetov s tulastim nastavkom, ki so verjetno pripadali orodjem (šila, dleta ipd.), železne verige, spojke, zanke in trakovi. Le nekaj bronastih predmetov pripada noši: dvodelna pasna spona, odlomka močno profiliranih fibul (1. in 2. stoletje). Med lončenino prevladuje navadno namizno posodje: krožniki, vrčki, vrči, vaze, shranjevalni lonci, sledi mu kuhinjsko posodje: lonci, pekači, trinožniki. Amfor je le za vzorec, skromni so tudi odlomki fine namizne lončenine. Novci in ostale drobne najdbe kažejo na dlje časa trajajočo poselitvev od začetka 1. do 4. stoletja.

Lesene in zidane rimske stavbe so stale ob glavni cesti, ki je vodila ob severnem robu Ljubljanskega barja in povezovala antično Akvilejo z Emono. Natančen potek ceste še ni znan. Domneva se, da je potekala v bližini trase današnje Tržaške ceste oz. po Jelovškovi ulici mimo bencinske postaje in Gasilskega doma do Stare ceste. V novem veku se je območje raztezalo na njivskih in travniških površinah. Ohranilo se je le nekaj odvodnih jarkov in starejša komunalna infrastruktura.



Zidana temelja rimskega objekta.

Arheološka ambasada

Alja Žorž

V Sloveniji je že več let v razvoju ideja o promocijskem središču arheološke kulturne dediščine v nekdanji Bukvarni. S ciljem, da bi preizkusili prvotno idejo izložbe slovenske arheologije ter obenem razširili arheološko dediščino izven turističnega kroga in kroga arheoloških navdušencev je ekipa arheologov in pedagogov, pod okriljem Zavoda STIK, spomladi 2017 povezala idejo vzpostavitve promocijskega središča Arheološke ambasade z delovanjem Zavoda AAMI, ki trgovsko središče BTC d. d. plemeniti z raznovrstnimi kulturnimi dejavnostmi in ustvarja največjo slovensko živo galerijo. Izvedli smo tromesečni neprofitni projekt Arheološka ambasada. Drzna umestitev arheološke ambasade v popularno trgovsko središče je od aprila do julija 2017, v hali A, v BTC-ju, ponujala možnost širjenja občinstva v neznačilnem okolju, ter omogočala prenašanje poznavanja dediščine med najširšo javnost, in ne le med stalne obiskovalce muzejev in drugih kulturnih institucij. Z ročno izdelanim pohištvom iz naravnih materialov in bralnim kotičkom je prostor vzbujal občutek domačnosti, ter v malem združeval izkust-

veni, knjižni, razstavní in ustvarjalni kotiček. Tematsko je prvo obdobje delovanja zajemalo obdobje prazgodovine, drugi del pa rimsko dobo. Šlo je za uspešen poskus povezovanja arheologov in ljubiteljev arheologije. Povezali smo se z zainteresiranimi javnimi, zasebnimi inštitucijami in posamezniki, ki so sodelovali pri pripravi razstav, predavanj, vodenju delavnic za otroke, vzpostavitvi knjižnice in mini prodajnega kotička. V arheološki ambasadi je največ pozornosti pritegnil deblak in replike orodij in posodja, ki so se ga lahko dotaknili. Izkazalo se je, da je za širjenje arheološke dediščine med najširšo javnost, kar je tudi naša ključna naloga, potreben drugačen pristop, ki vključuje dodatne motivacijske marketinške prijeme in primerno lokacijo. Potreben je bil dodaten trud, da so obiskovalci sploh vstopili v prostor, nato pa so se v Arheološki ambasadi zadržali vsaj 15 do 30 minut.



Pogled na Arheološko ambasado v Hali A, BTC (slika: Lea Cesar).

Seznam kulturnovarstvenih soglasij za arheološke raziskave izdanih v letu 2017

Brigita Petek

Kraj raziskave	Enota dediščine	EŠD	Vrsta raziskave	Izvajalec	Koda raziskave
1. Ajdovski gradec	Bohinjska Bistrica - Arheološko najdišče Ajdovski gradec	32	arheološki testni izkop	ArheoAlpe, zavod za kulturo, izobraževanje in turizem Bohinj	17-0412
2. Ajdovščina	Ajdovščina - Arheološko najdišče Castra	3	arheološki testni izkop, arheološke raziskave ob gradnji	AVGUSTA d.o.o.	17-0040
3. Ajdovščina	Ajdovščina - Arheološko najdišče Castra	3	arheološki testni izkop	AVGUSTA d.o.o.	17-0100
4. Ajdovščina	Ajdovščina - Arheološko najdišče Castra	3	arheološke raziskave ob gradnji	AVGUSTA d.o.o.	17-0003
5. Ajdovščina	Ajdovščina - Arheološko najdišče Castra	3	arheološki testni izkop, arheološko izkopavanje	MAGELAN SKUPINA d.o.o.	17-0473
6. Ajdovščina	Ajdovščina - Arheološko najdišče Castra	3	arheološki testni izkop, arheološko izkopavanje	MAGELAN SKUPINA d.o.o.	17-0465
7. Ankaran	Ankaran - Arheološko najdišče Internistična bolnišnica	1331	arheološki testni izkop	AVGUSTA d.o.o.	17-0392
8. Artviže	Artviže - Arheološko območje Sv. Socerb	17289	arheološki pod površinski pregled, arheološki testni izkop	AVGUSTA d.o.o.	17-0064
9. Babna Polica	Babna Polica - Vas	17969	arheološke raziskave ob gradnji	ARHAT, arheološke raziskave, Aleš Tiran s.p.	17-0558
10. Babno - Ložnica	Celje - Arheološko najdišče Celje	56	arheološki testni izkop, arheološke raziskave ob gradnji	Pokrajinski muzej Celje	17-0503
11. Celje	Celje - Arheološko najdišče Celje	56	arheološke raziskave ob gradnji, arheološko izkopavanje	Pokrajinski muzej Celje	17-0136
12. Bevke	Ljubljana - Arheološko območje Ljubljansko barje	9368	arheološki testni izkop	Tica Sistem d.o.o.	17-0363
13. Bevke	Ljubljana - Arheološko območje Ljubljansko barje	9368	arheološki testni izkop	AVGUSTA d.o.o.	17-0560
14. Bevke	Ljubljana - Kulturna krajina Ljubljansko barje	11819	arheološki testni izkop	Primož Stergar s.p.	17-0534
15. Bežigrad	Ljubljana - Arheološko najdišče Ljubljana	329	arheološki testni izkop	MAGELAN SKUPINA d.o.o.	17-0164

16. Bilje	Bilje - Arheološko območje Praprotno in Križcijan	4748	arheološke raziskave ob gradnji	AVGUSTA d.o.o.	17-0063
17. Bistrica ob Sotli	Kunšperk - Vas	4594	arheološke raziskave ob gradnji	ZVKDS CPA	17-0108
18. Blatna Brezovica	Ljubljana - Arheološko območje Ljubljansko barje	9368	arheološki testni izkop	Tica Sistem d.o.o.	17-0049
19. Blatna Brezovica	Blatna Brezovica - Kolišča v Blatni Brezovici	21	arheološki testni izkop	ARHEOTERRA d.o.o.	17-0158
20. Blečji vrh	Mali Konec - Arheološko območje Križatec	11872	arheološki testni izkop	Arhej d.o.o.	17-0018
21. Blečji vrh	Mali Konec - Arheološko območje Križatec	11872	arheološki podpovršinski pregled, arheološki testni izkop	Arhej d.o.o.	17-0017
22. Blečji Vrh	Mali Nerajec - Arheološko najdišče Gradinje	27934	arheološki testni izkop	Arhos d.o.o.	17-0322
23. Blečji vrh	Mali Konec - Arheološko območje Križatec	11872	arheološki testni izkop	Arhej d.o.o.	17-0027
24. Blečji vrh	Mali Konec - Arheološko območje Križatec	11872	arheološki podpovršinski pregled, arheološki testni izkop	Arhej d.o.o.	17-0031
25. Blečji vrh	Mali Konec - Arheološko območje Križatec	11872	arheološki podpovršinski pregled, arheološki testni izkop	Arhej d.o.o.	17-0020
26. Bled	Bled - Arheološko najdišče Žale	13077	arheološke raziskave ob gradnji	AVGUSTA d.o.o.	17-0234
27. Bled	Bled - Arheološko najdišče Grad	23	arheološke raziskave ob gradnji, arheološko izkopavanje	A & K, d.o.o.	17-0174
28. Bled	Bled - Arheološko najdišče Grad	23	arheološki testni izkop, arheološke raziskave ob gradnji	A & K, d.o.o.	17-0283
29. Bled	Bled - Grobišče v Mlinem	13079	arheološke raziskave ob gradnji	OKRA arheološka raziskovanja, Barbara Hofman s.p.	17-0310
30. Bled	Bled - Blejski otok	5287	arheološko izkopavanje	AVGUSTA d.o.o.	17-0004
31. Borovnica	Ljubljana - Arheološko območje Ljubljansko barje	9368	arheološke raziskave ob gradnji	AVGUSTA d.o.o.	17-0519
32. Braslovče	Braslovče - Trško jedro	41	arheološki testni izkop, arheološke raziskave ob gradnji	Primož Stergar s.p.	17-0410
33. Brengova	Brengova - Gomilno grobišče	1048	arheološke raziskave ob gradnji	Primož Stergar s.p.	17-0305
34. Brest	Ljubljana - Arheološko območje Ljubljansko barje	9368	arheološki testni izkop	OKRA arheološka raziskovanja, Barbara Hofman s.p.	17-0416

35. Brezovica	Ljubljana - Arheološko območje Ljubljansko barje	9368	arheološki testni izkop	ARHEOTERRA d.o.o.	17-0422
36. Brezovica	Ljubljana - Arheološko območje Ljubljansko barje	9368	arheološki testni izkop	Matevž Lavrinc s.p.	17-0042
37. Brezovica	Ljubljana - Arheološko območje Ljubljansko barje	9368	arheološki testni izkop	OKRA arheološka raziskovanja, Barbara Hofman s.p.	17-0449
38. Brezovica	Ljubljana - Arheološko območje Ljubljansko barje	9368	arheološki testni izkop	ARHEOTERRA d.o.o.	17-0290
39. Brezovica	Ljubljana - Arheološko območje Ljubljansko barje	9368	arheološki testni izkop	PJP d.o.o.	17-0212
40. Brezovica	Ljubljana - Arheološko območje Ljubljansko barje	9368	arheološki testni izkop	OKRA arheološka raziskovanja, Barbara Hofman s.p.	17-0455
41. Brezovica	Ljubljana - Arheološko območje Ljubljansko barje	9368	arheološki testni izkop, drugi arheološki pregledi in vzorčenja	AVGUSTA d.o.o.	17-0515
42. Brezovica	Brezovica pri Ljubljani - Rimska cesta	11403	arheološki testni izkop	ARHEOTERRA d.o.o.	17-0343
43. Brezovica	Ljubljana - Arheološko območje Ljubljansko barje	9368	arheološki testni izkop	Matevž Lavrinc s.p.	17-0167
44. Brezovica	Brezovica pri Ljubljani - Rimska cesta	11403	arheološki testni izkop	Samo Hvalec s.p.	17-0452
45. Brezovica, Bičevje	Ljubljana - Arheološko območje Ljubljansko barje	9368	arheološki testni izkop	ARHEOTERRA d.o.o.	17-0232
46. Brežice	Brežice - Arheološko najdišče Mestno jedro-Sejmišče	10777	arheološke raziskave ob gradnji, arheološko izkopavanje	Arhos d.o.o.	17-0059
47. Brežice	Brežice - Arheološko najdišče Mestno jedro-Sejmišče	10777	arheološke raziskave ob gradnji	Arhej d.o.o.	17-0090
48. Brežice	Brežice - Arheološko najdišče Mestno jedro-Sejmišče	10777	arheološki testni izkop	PJP d.o.o.	17-0006
49. Brežice	Brežice - Grad	49	arheološke raziskave ob gradnji	Arhos d.o.o.	17-0429
50. Brežice	Brežice - Arheološko najdišče Šentlenart	10561	arheološke raziskave ob gradnji	ZVKDS CPA	17-0041
51. Brežice	Brežice - Arheološko najdišče Mestno jedro-Sejmišče	10777	arheološke raziskave ob gradnji	PJP d.o.o.	17-0270
52. Brnik	Spodnji Brnik - Arheološko območje Letališče	29553	arheološke raziskave ob gradnji	AVGUSTA d.o.o.	17-0238
53. Bukovica	Bukovica pri Gorici - Arheološko najdišče Britof	4746	arheološke raziskave ob gradnji	AVGUSTA d.o.o.	17-0535
54. Bukovo	Bukovo - Arheološko območje Gomilnica	23327	arheološke raziskave ob gradnji	AVGUSTA d.o.o.	17-0380

55.	Celje	Celje - Arheološko najdišče Celje	56	arheološke raziskave ob gradnji	Matevž Lavrinc s.p.	17-0433
56.	Celje	Celje - Arheološko najdišče Celje	56	arheološke raziskave ob gradnji, arheološko izkopavanje	Pokrajinski muzej Celje	17-0180
57.	Celje	Celje - Arheološko najdišče Celje	56	arheološke raziskave ob gradnji, arheološko izkopavanje	Pokrajinski muzej Celje	17-0190
58.	Celje	Celje - Arheološko najdišče Celje	56	vzorčenje z vrtinami, arheološke raziskave ob gradnji	Pokrajinski muzej Celje	17-0054
59.	Celje	Celje - Arheološko najdišče Celje	56	arheološki testni izkop	Matevž Lavrinc s.p.	17-0150
60.	Celje	Celje - Arheološko najdišče Celje	56	arheološke raziskave ob gradnji	Pokrajinski muzej Celje	17-0459
61.	Celje	Celje - Arheološko najdišče Celje	56	arheološke raziskave ob gradnji	PJP d.o.o.	17-0155
62.	Celje	Celje - Arheološko najdišče Celje	56	arheološke raziskave ob gradnji	Matevž Lavrinc s.p.	17-0451
63.	Celje	Celje - Arheološko najdišče Celje	56	arheološke raziskave ob gradnji	Matevž Lavrinc s.p.	17-0382
64.	Celje	Celje - Arheološko najdišče Celje	56	arheološke raziskave ob gradnji, arheološko izkopavanje	Pokrajinski muzej Celje	16-0282
65.	Celje	Celje - Arheološko najdišče Celje	56	arheološke raziskave ob gradnji, arheološko izkopavanje	Pokrajinski muzej Celje	17-0184
66.	Celje	Celje - Arheološko najdišče Celje	56	arheološke raziskave ob gradnji	ArheoVed, raziskovanje in izobraževanje, Pavla Peterle Udovič s.p.	17-0340
67.	Celje	Celje - Arheološko najdišče Celje	56	arheološki testni izkop, arheološke raziskave ob gradnji	Primož Stergar s.p.	17-0547
68.	Celje	Celje - Arheološko najdišče Celje	56	arheološke raziskave ob gradnji, arheološko izkopavanje	Pokrajinski muzej Celje	17-0182
69.	Celje	Celje - Arheološko najdišče Celje	56	arheološke raziskave ob gradnji, arheološko izkopavanje	Pokrajinski muzej Celje	17-0339
70.	Celje	Celje - Arheološko najdišče Celje	56	arheološke raziskave ob gradnji	Matevž Lavrinc s.p.	17-0221
71.	Celje	Celje - Arheološko najdišče Celje	56	arheološki testni izkop	Primož Stergar s.p.	17-0151
72.	Celje	Celje - Arheološko najdišče Celje	56	arheološko izkopavanje	Primož Stergar s.p.	17-0448
73.	Cerklje ob Krki	Cerklje ob Krki - Arheološko najdišče	10562	arheološki testni izkop	Arhos d.o.o.	17-0022
74.	Cerknica	Cerknica - Arheološko najdišče Cerknica	65	arheološki testni izkop	ZVKDS CPA	17-0128
75.	Cerknica	Cerknica - Arheološko najdišče Cerknica	65	arheološki testni izkop	AVGUSTA d.o.o.	17-0056

76. Cerknica	Cerknica - Grobišče Svinja gorica	10911	arheološke raziskave ob gradnji	AVGUSTA d.o.o.	17-0025
77. Cerknica	Cerknica - Arheološko najdišče Cerknica	65	arheološke raziskave ob gradnji	Arhos d.o.o.	17-0169
78. Cerknica	Cerknica - Kulturna krajina Cerkniškega jezera	16286	arheološki testni izkop	AVGUSTA d.o.o.	17-0194
79. Cerknica	Cerknica - Arheološko najdišče Cerknica	65	arheološki testni izkop	AVGUSTA d.o.o.	17-0395
80. Čatež ob Savi	Drnovo - Rimska cesta Neviodunum-Siscia	11069	arheološki testni izkop	Arhos d.o.o.	17-0204
81. Čreta, Hočko Pohorje	Čreta pri Slivnici - Arheološko najdišče Čreta	8973	arheološko ovrednotenje virov, bibliografije in drugih podatkov, daljinsko zaznavanje v arheoloških raziskavah	ZVKDS CPA	17-0331
82. Črna vas	Ljubljana - Arheološko območje Ljubljansko barje	9368	arheološki testni izkop	OKRA arheološka raziskovanja, Barbara Hofman s.p.	17-0413
83. Črnomelj	Črnomelj - Arheološko območje Sadež	9840	arheološke raziskave ob gradnji	ARHAT, arheološke raziskave, Aleš Tiran s.p.	17-0153
84. Črnomelj	Črnomelj - Mestno jedro	87	arheološki testni izkop	Arhos d.o.o.	17-0345
85. Črnomelj	Črnomelj - Arheološko najdišče Čardak	20280	arheološki testni izkop	AVGUSTA d.o.o.	17-0499
86. Čurile	Metlika - Arheološko območje Metlika	9562	arheološki testni izkop	ARHAT, arheološke raziskave, Aleš Tiran s.p.	17-0316
87. Dalnje Njive in Gorica	Dalnje Njive - Gomilno grobišče Kašarec	24069	ostalo/izravnalni ukrep		
88. Dekani	Dekani - Arheološko najdišče Fratovec-Grubelce	1366	arheološki testni izkop, arheološke raziskave ob gradnji	AVGUSTA d.o.o.	17-0355
89. Dobja vas	Dobja vas - Rimskodobna naselbina	7631	arheološke raziskave ob gradnji	Koroški pokrajinski muzej	17-0367
90. Dobova	Dobova - Arheološko območje	9804	arheološke raziskave ob gradnji	ARHAT, arheološke raziskave, Aleš Tiran s.p.	17-0097
91. Dobova	Dobova - Arheološko območje	9804	arheološki testni izkop	PJP d.o.o.	17-0193
92. Dobova	Dobova - Arheološko območje	9804	arheološki testni izkop	Arhos d.o.o.	17-0405
93. Dobova	Dobova - Arheološko območje	9804	arheološke raziskave ob gradnji	Arhos d.o.o.	17-0306
94. Dobova	Dobova - Arheološko območje	9804	arheološke raziskave ob gradnji	ARHAT, arheološke raziskave, Aleš Tiran s.p.	17-0141
95. Dobova	Dobova - Arheološko območje	9804	arheološki testni izkop	ARHAT, arheološke raziskave, Aleš Tiran s.p.	17-0093
96. Dobrava, Dobrnič	Dobrnič - Arheološko območje	9550	arheološki testni izkop	MAGELAN SKUPINA d.o.o.	17-0187
97. Dobrova	Dobrova pri Ljubljani - Arheološko najdišče Dobrova	22671	arheološki testni izkop	Arhos d.o.o.	17-0191

98. Dolenja Nemška vas	Dolenja Nemška vas - Arheološko območje Grumblice	3402	arheološki testni izkop	ARHAT, arheološke raziskave, Aleš Tiran s.p.	17-0346
99. Dolenja vas	Cerknica - Kulturna krajina Cerkniškega jezera	16286	arheološki testni izkop	AVGUSTA d.o.o.	17-0260
100. Dolenji Logatec	Logatec - Arheološko najdišče Longaticum	11102	arheološko izkopavanje	PJP d.o.o.	17-0341
101. Dolenji Logatec	Logatec - Arheološko najdišče Longaticum	11102	arheološki testni izkop	PJP d.o.o.	17-0140
102. Dornava	Dornava - Park dvorca Dornava	7876	arheološke raziskave ob gradnji	Arhos d.o.o.	17-0495
103. Dragoši	Dragoši - Prazgodovinska in rimskodobna naselbina	19861	arheološke raziskave ob gradnji	ARHAT, arheološke raziskave, Aleš Tiran s.p.	17-0104
104. Drežniške Ravne, planina Zapleč	Drežniške Ravne - Naselbina na planini Zapleč	23121	arheološke raziskave ob gradnji	Tolminski muzej	17-0347
105. Drnovo	Drnovo - Arheološko najdišče Neviodunum	128	arheološke raziskave ob gradnji	PJP d.o.o.	17-0147
106. Drnovo	Drnovo - Arheološko najdišče Neviodunum	128	arheološki podpovršinski pregled, arheološki testni izkop	Primož Stergar s.p.	17-0282
107. Drnovo	Drnovo - Arheološko najdišče Neviodunum	128	arheološki testni izkop	Arhos d.o.o.	17-0328
108. Drnovo	Drnovo - Arheološko najdišče Neviodunum	128	arheološki površinski pregled, arheološki testni izkop	ZVKDS CPA	17-0218
109. Družinska vas	Družinska vas - Arheološko najdišče Požarnice	15535	arheološki testni izkop	Arhos d.o.o.	17-0165
110. Družinska vas	Družinska vas - Arheološko najdišče Požarnice	15535	arheološke raziskave ob gradnji, arheološko izkopavanje	Arhos d.o.o., Šolska ulica 4, 8250 Brežice	17-0492
111. Družinska vas, Lutrško selo, Bela Cerkev	Otočec - Arheološko najdišče Prapreče	15008	arheološke raziskave ob gradnji	ZVKDS CPA	17-0115
112. Famlje	Famlje - Arheološko najdišče Podjamca	13044	arheološki testni izkop, arheološko izkopavanje	Inštitut za arheologijo (ZRC SAZU)	17-0209
113. Gatina	Gatina - Arheološko območje	11863	arheološki testni izkop	ArheoVed, raziskovanje in izobraževanje, Pavla Peterle Udovič s.p.	17-0124
114. Gorenja Dobrava	Gorenja Dobrava - Arheološko območje Urbanski grič	12147	arheološke raziskave ob gradnji	A & K, d.o.o.	17-0332
115. Gorenje	Gorenje pri Kočevju - Arheološko območje Gorenje	11977	arheološki testni izkop	ARHAT, arheološke raziskave, Aleš Tiran s.p.	17-0389
116. Gorenje	Gorenje pri Kočevju - Arheološko območje Gorenje	11977	arheološki testni izkop	ZVKDS CPA	17-0294
117. Gorenje	Gorenje pri Kočevju - Arheološko območje Gorenje	11977	arheološko dokumentiranje uničenja	ARHEOTERRA d.o.o.	17-0517

118.Gorenji Logatec	Logatec - Arheološko najdišče Longaticum	11102	arheološke raziskave ob gradnji	AVGUSTA d.o.o.	17-0069
119.Goričica pod Krimom, Preserje	Ljubljana - Arheološko območje Ljubljansko barje	9368	arheološki testni izkop	MAGELAN SKUPINA d.o.o.	17-0277
120.Gornja Radgona	Gornja Radgona - Prazgodovinska naselbina Grajski grič	6674	arheološke raziskave ob gradnji	Skupina Stik	17-0397
121.Gornje in Srednje Pijavško	Spodnje Pijavško - Arheološko najdišče	29820	arheološke raziskave ob gradnji	PJP d.o.o.	17-0068
122.Gotenica	Gotenica - Vas	22987	arheološke raziskave ob gradnji, arheološki podpovršinski pregled	Filipidis d.o.o.	17-0337
123.Gradenje	Strelac - Arheološko najdišče Gradenska hosta-Mlada Vina	14262	arheološki testni izkop, arheološke raziskave ob gradnji	Arheologija, turizem in računovodstvo Jerica Brečić s.p.	17-0478
124.Gradišče	Gradišče pri Lukovici - Prazgodovinska naselbina in grobišča	1488	arheološko dokumentiranje uničenja	OKRA arheološka raziskovanja, Barbara Hofman s.p.	17-0002
125.Gradišče	Gradišče nad Pijavo Gorico - Arheološko najdišče Gradišče	16739	arheološki podpovršinski pregled, arheološki testni izkop	ARHAT, arheološke raziskave, Aleš Tiran s.p.	17-0548
126.Gradišče	Gradišče nad Pijavo Gorico - Arheološko najdišče Gradišče	16739	arheološki testni izkop	ZVKDS CPA	17-0127
127.Gradišče pri Lukovici	Gradišče pri Lukovici - Prazgodovinska naselbina in grobišča	1488	arheološke raziskave ob gradnji	Samo Hvalec s.p.	17-0453
128.Gradišče pri Lukovici	Gradišče pri Lukovici - Prazgodovinska naselbina in grobišča	1488	arheološki testni izkop	Draksler Matej s.p.	17-0537
129.Grahovo	Grahovo - Prazgodovinska gradišča	10931	arheološko ovrednotenje virov, bibliografije in drugih podatkov, daljinsko zaznavanje v arheoloških raziskavah	PJP d.o.o.	17-0284
130.Griblje	Griblje - Arheološko najdišče ob Kolpi	10094	arheološki testni izkop	Tica Sistem d.o.o.	17-0053
131.Griblje	Griblje - Arheološko najdišče ob Kolpi	10094	arheološki testni izkop	ARHAT, arheološke raziskave, Aleš Tiran s.p.	17-0497
132.Griblje	Griblje - Arheološko najdišče ob Kolpi	10094	arheološki testni izkop	Filipidis d.o.o.	17-0374
133.Griblje	Griblje - Arheološko najdišče ob Kolpi	10094	arheološki testni izkop	Arhos d.o.o.	17-0481
134.Grm	Otok - Arheološko najdišče Otoško polje	11115	arheološke raziskave ob gradnji	ARHAT, arheološke raziskave, Aleš Tiran s.p.	17-0488
135.Grosuplje	Grosuplje - Arheološko najdišče ob cerkvi sv. Mihaela	11866	arheološke raziskave ob gradnji	AVGUSTA d.o.o.	17-0541
136.Grosuplje	Perovo - Arheološko območje	11877	arheološki testni izkop	PJP d.o.o.	17-0254
137.Grosuplje	Tlake - Arheološko območje	11886	geofizikalni pregled, arheološki testni izkop	ArheoVed, raziskovanje in izobraževanje, Pavla Peterle Udovič s.p.	17-0175

138.Grosuplje	Grosuplje - Arheološko območje Brinjski hrib	11865	arheološki podpovršinski pregled, geofizikalni pregled	PJP d.o.o.	17-0370
139.Grosuplje	Grosuplje - Arheološko najdišče Ob železnici	11867	arheološke raziskave ob gradnji, arheološko izkopavanje	PJP d.o.o.	17-0489
140.Hajdina	Spodnja Hajdina - Arheološko najdišče Hajdina	581	arheološki testni izkop, arheološke raziskave ob gradnji	PJP d.o.o.	17-0396
141.Horjul	Horjul - Arheološko najdišče Vovčne-sv. Marjeta	20895	arheološke raziskave ob gradnji	Primož Stergar s.p.	17-0227
142.Hraše	Smlednik - Arheološko najdišče Stari grad	22065	arheološki testni izkop	MAGELAN SKUPINA d.o.o.	17-0274
143.Hraše	Smlednik - Arheološko najdišče Stari grad	22065	arheološki testni izkop	AVGUSTA d.o.o.	17-0348
144.Hrvatini	Hrvatini - Arheološko najdišče Božiči	1380	arheološki testni izkop	AVGUSTA d.o.o.	17-0523
145.Ig	Ljubljana - Arheološko območje Ljubljansko barje	9368	arheološko ovrednotenje virov, bibliografije in drugih podatkov, daljinsko zaznavanje v arheoloških raziskavah	OKRA arheološka raziskovanja, Barbara Hofman s.p.	17-0425
146.Ig	Ljubljana - Arheološko območje Ljubljansko barje	9368	arheološki testni izkop	Matevž Lavrinc s.p.	17-0500
147.Ig	Ljubljana - Arheološko območje Ljubljansko barje	9368	arheološki testni izkop	AVGUSTA d.o.o.	17-0408
148.Ig	Ig - Rimskodobna vaška naselbina	11406	arheološke raziskave ob gradnji	Muzej in galerije mesta Ljubljane	17-0047
149.Ig	Ljubljana - Arheološko območje Ljubljansko barje	9368	arheološki testni izkop	ArheoVed, raziskovanje in izobraževanje, Pavla Peterle Udovič s.p.	17-0199
150.Ig	Ljubljana - Arheološko območje Ljubljansko barje	9368	arheološke raziskave ob gradnji	OKRA arheološka raziskovanja, Barbara Hofman s.p.	17-0549
151.Ig	Ljubljana - Arheološko območje Ljubljansko barje	9368	arheološke raziskave ob gradnji	ARHEOTERRA d.o.o.	17-0239
152.Ig	Ljubljana - Arheološko območje Ljubljansko barje	9368	arheološki testni izkop	Arhos d.o.o.	17-0237
153.Ig	Iška Loka - Domačija Iška Loka 26	11455	arheološki testni izkop	MAGELAN SKUPINA d.o.o.	17-0507
154.Ig	Ljubljana - Arheološko območje Ljubljansko barje	9368	arheološki testni izkop	ARHEOTERRA d.o.o.	17-0029
155.Ig	Ig - Grad	11788	arheološki testni izkop	PJP d.o.o.	17-0468
156.Iška Loka	Ljubljana - Arheološko območje Ljubljansko barje	9368	arheološki testni izkop	MAGELAN SKUPINA d.o.o.	17-0538

157.Ivančna Gorica	Ivančna gorica - Arheološko najdišče	192	arheološko dokumentiranje uničenja, arheološko izkopavanje	Primož Stergar s.p.	17-0457
158.Izola	Izola - Arheološko najdišče Simonov zaliv	195	arheološko izkopavanje	Univerza na Primorskem	17-0080
159.Izola	Izola - Arheološko najdišče Izola mesto	194	arheološki testni izkop	AVGUSTA d.o.o.	17-0386
160.Izola	Izola - Mestno jedro	193	arheološki testni izkop	Skupina Stik	17-0129
161.Izola	Izola - Mestno jedro	193	arheološki testni izkop	ARHEOTERRA d.o.o.	17-0197
162.Izola	Izola - Mestno jedro	193	arheološko izkopavanje	Univerza na Primorskem	17-0377
163.Izola	Izola - Arheološko najdišče Izola mesto	194	arheološki testni izkop, arheološke raziskave ob gradnji	Skupina Stik	17-0203
164.Izola	Izola - Arheološko najdišče Simonov zaliv	195	arheološke raziskave ob gradnji, arheološko izkopavanje	Univerza na Primorskem	17-0001
165.Jakovice, Vrabče	Tabor pri Vrabčah - Arheološko najdišče Tabor	7323	arheološke raziskave ob gradnji	AVGUSTA d.o.o.	17-0240
166.Javorje	Javorje pri Delnicah - Antični vodovod	12129	arheološki testni izkop	AVGUSTA d.o.o.	17-0055
167.Jelša	Jelša pri Šmartnem pri Litiji - Arheološko najdišče Gradišča	19951	arheološke raziskave ob gradnji	Samo Hvalec s.p.	17-0335
168.Jerebova ulica	Metlika - Arheološko območje Metlika	9562	arheološki testni izkop	ARHAT, arheološke raziskave, Aleš Tiran s.p.	17-0098
169.Jezero	Ljubljana - Arheološko območje Ljubljansko barje	9368	arheološki testni izkop	ArheoVed, raziskovanje in izobraževanje, Pavla Peterle Udovič s.p.	17-0131
170.Jurklošter	Jurklošter - Samostan	206	arheološke raziskave ob gradnji	Primož Stergar s.p.	17-0242
171.Juršinci	Juršinci - Cerkev sv. Lovrenca	3124	arheološko izkopavanje	PJP d.o.o.	17-0317
172.Kalce pri Logatcu	Kalce pri Logatcu - Rimskodobna naselbina Na vodicach	10282	arheološke raziskave ob gradnji, arheološko izkopavanje	Arhej d.o.o.	17-0152
173.Kamnik	Kamnik - Mali grad	216	arheološke raziskave ob gradnji	A & K, d.o.o.	17-0230
174.Kamnik	Kamnik - Mestno jedro	213	arheološke raziskave ob gradnji	AVGUSTA d.o.o.	17-0366
175.Kaplja vas pri Preboldu, Grajska vas, Gomilsko, Šmatevž	Gomilsko - Arheološko območje Ob Bolski	29563	arheološki testni izkop, arheološke raziskave ob gradnji	Pokrajinski muzej Celje	17-0292
176.Kaštelir nad Kortami	Dekani - Arheološko najdišče Kaštelir	16575	arheološki testni izkop	Samo Hvalec s.p.	17-0304
177.Knežak	Knežak - Gradišče Obroba	223	arheološki testni izkop	AVGUSTA d.o.o.	17-0065
178.Kobarid	Kobarid - Trško jedro	225	arheološke raziskave ob gradnji	AVGUSTA d.o.o.	17-0561
179.Kočevje	Kočevje - Kulturna krajina Rinže	22991	arheološke raziskave ob gradnji	Matevž Lavrinc s.p.	17-0308

180.Kočevje	Kočevje - Arheološko najdišče Čez progo	11983	arheološki testni izkop	ARHEOTERRA d.o.o.	17-0241
181.Kočevje	Kočevje - Arheološko najdišče Čez progo	11983	arheološko dokumentiranje uničenja	ARHEOTERRA d.o.o.	17-0251
182.Kočevska Reka	Kočevska Reka - Naselje	18023	arheološke raziskave ob gradnji	ARHEOTERRA d.o.o.	17-0521
183.Kojsko	Kojsko - Cerkev Device Marije vnebovzete	3762	arheološke raziskave ob gradnji	AVGUSTA d.o.o.	17-0471
184.Kolomban	Kolomban - Arheološko najdišče sv. Kolomban	1378	arheološki strukturni pregled, stavbna analiza in čiščenje površin, arheološki testni izkop	ZVKDS CPA	17-0301
185.Koper	Koper - Arheološko najdišče Koper	236	arheološki testni izkop, arheološke raziskave ob gradnji	OKRA arheološka raziskovanja, Barbara Hofman s.p.	17-0467
186.Koper	Koper - Mestno jedro	235	arheološke raziskave ob gradnji	Univerza na Primorskem	17-0333
187.Koper	Koper - Mestno jedro	235	arheološki testni izkop, arheološke raziskave ob gradnji	AVGUSTA d.o.o.	17-0512
188.Koper	Koper - Arheološko najdišče Pri Angelu	16581	arheološke raziskave ob gradnji	ZVKDS CPA	17-0168
189.Koper	Koper - Arheološko najdišče Koper	236	arheološki testni izkop	Univerza na Primorskem	17-0050
190.Koper	Koper - Arheološko najdišče Pri Angelu	16581	arheološki testni izkop	ZVKDS CPA	17-0297
191.Koper	Koper - Arheološko najdišče Pri Angelu	16581	arheološki testni izkop	ZVKDS CPA	17-0177
192.Koper	Koper - Arheološko najdišče Koper	236	arheološki testni izkop, arheološke raziskave ob gradnji	ZVKDS CPA	17-0281
193.Koper	Koper - Arheološko najdišče Koper	236	arheološki testni izkop	Univerza na Primorskem	17-0087
194.Koper	Koper - Arheološko najdišče Koper	236	arheološke raziskave ob gradnji	OKRA arheološka raziskovanja, Barbara Hofman s.p.	17-0442
195.Koper	Koper - Mestno jedro	235	arheološki testni izkop	Skupina Stik	17-0084
196.Koper	Koper - Arheološko najdišče Koper	236	arheološki testni izkop	AVGUSTA d.o.o.	17-0388
197.Koper	Koper - Arheološko najdišče Koper	236	arheološki testni izkop, arheološke raziskave ob gradnji	AVGUSTA d.o.o.	17-0057
198.Koper	Koper - Arheološko najdišče Koper	236	arheološki testni izkop, arheološke raziskave ob gradnji	AVGUSTA d.o.o.	17-0060
199.Koper	Koper - Arheološko najdišče Pri Angelu	16581	arheološki testni izkop	ZVKDS CPA	17-0048
200.Koper	Koper - Arheološko najdišče Koper	236	arheološke raziskave ob gradnji	OKRA arheološka raziskovanja, Barbara Hofman s.p.	17-0035
201.Koper	Koper - Arheološko najdišče Koper	236	arheološki testni izkop, arheološke raziskave ob gradnji	Skupina Stik	17-0450

202.Koseze	Ljubljana - Arheološko najdišče Koseze	30226	arheološki testni izkop	Samo Hvalec s.p.	17-0137
203.Koseze	Ljubljana - Arheološko najdišče Koseze	30226	arheološke raziskave ob gradnji	Samo Hvalec s.p.	17-0325
204.Kostanjevica	Sajevce - Gomilno grobišče	5574	geofizikalni pregled, arheološke raziskave ob gradnji	Arhos d.o.o.	17-0008
205.Kranj	Kranj - Arheološko najdišče Mestno jedro	10129	arheološko izkopavanje	MAGELAN SKUPINA d.o.o.	17-0311
206.Kranj	Kranj - Arheološko najdišče Lajh	5145	arheološke raziskave ob gradnji	MAGELAN SKUPINA d.o.o.	17-0302
207.Kranj	Kranj - Arheološko najdišče Mestno jedro	10129	arheološki testni izkop, arheološke raziskave ob gradnji	MAGELAN SKUPINA d.o.o.	17-0259
208.Kranj	Kranj - Arheološko najdišče Mestno jedro	10129	arheološke raziskave ob gradnji	MAGELAN SKUPINA d.o.o.	17-0265
209.Kranj	Kranj - Arheološko najdišče Mestno jedro	10129	arheološko izkopavanje	Arhos d.o.o.	17-0323
210.Krn	Krn - Naselbina na planini Kašina	22587	arheološke raziskave ob gradnji	Tolminski muzej	17-0470
211.Krško	/	/	arheološki testni izkop	PJP d.o.o.	17-0554
212.Krško	Žadovinek - Arheološko najdišče Petrovce	1327	vzorčenje z vrtnami	Arhos d.o.o.	17-0418
213.Krško	Žadovinek - Arheološko najdišče Petrovce	1327	arheološki testni izkop	Arhos d.o.o.	17-0039
214.Krupa, Movernava	Movernava - Arheološko najdišče	9253	arheološke raziskave ob gradnji, arheološko izkopavanje	Arheološke raziskave, Vesna Merc s.p.	17-0043
215.Lanišče	Ljubljana - Kulturna krajina Ljubljansko barje	11819	arheološki testni izkop	Samo Hvalec s.p.	17-0463
216.Laško	Laško - Trško jedro	310	arheološke raziskave ob gradnji	Matevž Lavrinc s.p.	17-0132
217.Laško	Laško - Trško jedro	310	arheološke raziskave ob gradnji	Matevž Lavrinc s.p.	17-0130
218.Laško	Laško - Arheološko območje Zdravilišče Laško	12265	arheološke raziskave ob gradnji	ARHEOTERRA d.o.o.	17-0222
219.Lavrica - Škofljica	Ljubljana - Arheološko območje Ljubljansko barje	9368	arheološki podpovršinski pregled, arheološki testni izkop	ArheoVed, raziskovanje in izobraževanje, Pavla Peterle Udovič s.p.	17-0094
220.Laze	Laze pri Planini - Arheološko območje	11101	arheološki testni izkop	OKRA arheološka raziskovanja, Barbara Hofman s.p.	17-0415
221.Leskovec pri Krškem	Žadovinek - Arheološko najdišče Petrovce	1327	arheološki testni izkop	Arhos d.o.o.	17-0496
222.Leskovec pri Krškem	Leskovec pri Krškem - Gradišče Tičarjev breg	16539	arheološki površinski pregled, arheološki podpovršinski pregled	Arhos d.o.o.	17-0309

223.Leskovška planota	Sela pri Višnji Gori - Arheološko najdišče Marečja dol	15747	arheološke raziskave ob gradnji	Primož Stergar s.p.	17-0533
224.Lesno Brdo	Lesno Brdo - Arheološko najdišče Ferjanov grič	20898	arheološki testni izkop	ZVKDS CPA	17-0067
225.Lipovšica, Ulce	Nova Štifta - Arheološko območje Marijino vnebovzetje	16209	arheološke raziskave ob gradnji	ARHEOTERRA d.o.o.	17-0421
226.Litija	Litija - Arheološko območje Mesto	22875	arheološke raziskave ob gradnji	Primož Stergar s.p.	17-0278
227.Litija	Litija - Arheološko območje Gradec	22876	arheološki testni izkop	OKRA arheološka raziskovanja, Barbara Hofman s.p.	17-0553
228.Ljubljana	Ljubljana - Arheološko najdišče Zgornja Zadobrova	17783	arheološki testni izkop	ZVKDS CPA	17-0123
229.Ljubljana	Ljubljana - Arheološko najdišče Ljubljana	329	arheološke raziskave ob gradnji	ZVKDS CPA	17-0159
230.Ljubljana	Ljubljana - Arheološko najdišče Ljubljana	329	arheološke raziskave ob gradnji, arheološko izkopavanje	PJP d.o.o.	17-0555
231.Ljubljana	Ljubljana - Antični vodovod pod Šišenskim hribom	14891	arheološki testni izkop	ZVKDS CPA	17-0102
232.Ljubljana	Ljubljana - Fakulteta za kemijo in kemijsko tehnologijo	20054	arheološke raziskave ob gradnji	Univerza v Ljubljani	17-0207
233.Ljubljana	Ljubljana - Arheološko najdišče Ljubljana	329	arheološke raziskave ob gradnji, arheološko izkopavanje	Muzej in galerije mesta Ljubljane	17-0313
234.Ljubljana	Ljubljana - Mestno jedro	328	arheološke raziskave ob gradnji	Muzej in galerije mesta Ljubljane	17-0134
235.Ljubljana	Ljubljana - Arheološko najdišče Ljubljana	329	arheološke raziskave ob gradnji	Skupina Stik	17-0154
236.Ljubljana	Ljubljana - Arheološko najdišče ob Tržaški cesti	18810	arheološki testni izkop	Tica Sistem d.o.o.	17-0354
237.Ljubljana	Ljubljana - Kolišče Ilovica	14362	arheološki testni izkop	Matevž Lavrinc s.p.	17-0462
238.Ljubljana	Ljubljana - Kolišče Ilovica	14362	arheološki testni izkop	ARHEOTERRA d.o.o.	17-0531
239.Ljubljana	Ljubljana - Antični vodovod pod Šišenskim hribom	14891	arheološke raziskave ob gradnji	ARHAT, arheološke raziskave, Aleš Tiran s.p.	17-0441
240.Ljubljana	Ljubljana - Arheološko najdišče Ljubljana	329	arheološki testni izkop	PJP d.o.o.	17-0156
241.Ljubljana	Ljubljana - Mestno jedro	328	arheološke raziskave ob gradnji	Muzej in galerije mesta Ljubljane	17-0477
242.Ljubljana	/	/	arheološki testni izkop	Arhej d.o.o.	17-0557
243.Ljubljana	Ljubljana - Arheološko najdišče Ljubljana	329	arheološke raziskave ob gradnji	ArheoVed, raziskovanje in izobraževanje, Pavla Peterle Udovič s.p.	17-0229

244.Ljubljana	Ljubljana - Arheološko najdišče Ljubljana	329	arheološke raziskave ob gradnji	Muzej in galerije mesta Ljubljane	17-0444
245.Ljubljana	Ljubljana - Arheološko najdišče Ljubljana	329	arheološke raziskave ob gradnji	Arhej d.o.o.	17-0483
246.Ljubljana	Ljubljana - Arheološko najdišče Ljubljana	329	arheološke raziskave ob gradnji	ArheoVed, raziskovanje in izobraževanje, Pavla Peterle Udovič s.p.	17-0058
247.Ljubljana	Ljubljana - Arheološko najdišče Ljubljana	329	arheološke raziskave ob gradnji, arheološko izkopavanje	ArheoVed, raziskovanje in izobraževanje, Pavla Peterle Udovič s.p.	17-0551
248.Ljubljana	Ljubljana - Arheološko najdišče Ljubljana	329	arheološke raziskave ob gradnji	Muzej in galerije mesta Ljubljane	17-0032
249.Ljubljana	Ljubljana - Arheološko najdišče Rakovnik	14899	arheološki testni izkop	Filipidis d.o.o.	17-0524
250.Ljubljana	Ljubljana - Mestno jedro	328	arheološki testni izkop	Muzej in galerije mesta Ljubljane	17-0101
251.Ljubljana	Ljubljana - Mestno jedro	328	arheološke raziskave ob gradnji	Herodot, Inštitut za odkrivanje, raziskovanje in ohranjanje kulturne dediščine	17-0508
252.Ljubljana	Ljubljana - Arheološko območje Ljubljansko barje	9368	arheološki testni izkop	PJP d.o.o.	17-0378
253.Ljubljana	Ljubljana - Arheološko najdišče Ljubljana	329	arheološke raziskave ob gradnji	Arhej d.o.o.	17-0440
254.Ljubljana	Ljubljana - Arheološko najdišče Ljubljana	329	arheološki testni izkop	Arhej d.o.o.	17-0368
255.Ljubljana	Ljubljana - Arheološko območje Ljubljansko barje	9368	arheološki testni izkop	Muzej in galerije mesta Ljubljane	17-0106
256.Ljubljana	Ljubljana - Arheološko najdišče Ljubljana	329	arheološke raziskave ob gradnji	Samo Hvalec s.p.	17-0493
257.Ljubljana	Ljubljana - Arheološko najdišče Ljubljana	329	arheološke raziskave ob gradnji	Muzej in galerije mesta Ljubljane	17-0369
258.Ljubljana	Ljubljana - Arheološko najdišče Ljubljana	329	arheološke raziskave ob gradnji	ArheoVed, raziskovanje in izobraževanje, Pavla Peterle Udovič s.p.	17-0360
259.Ljubljana	Ljubljana - Arheološko najdišče Ljubljana	329	arheološke raziskave ob gradnji	Arhej d.o.o.	17-0373
260.Ljubljana	Ljubljana - Antični vodovod pod Šišenskim hribom	14891	arheološke raziskave ob gradnji	Muzej in galerije mesta Ljubljane	17-0036
261.Ljubljana	Ljubljana - Arheološko najdišče Ljubljana	329	arheološke raziskave ob gradnji, arheološko izkopavanje	Arhej d.o.o.	17-0089
262.Ljubljana	Ljubljana - Arheološko najdišče Ljubljana	329	arheološke raziskave ob gradnji	Muzej in galerije mesta Ljubljane	17-0359
263.Ljubljana	Ljubljana - Arheološko najdišče Ljubljana	329	arheološko ovrednotenje virov, bibliografije in drugih podatkov, arheološki testni izkop	PJP d.o.o.	17-0016
264.Ljubljana	Ljubljana - Kolišče Ilovica	14362	arheološki testni izkop	Matevž Lavrinc s.p.	17-0037
265.Ljubljana	Ljubljana - Mestno jedro	328	arheološke raziskave ob gradnji	Muzej in galerije mesta Ljubljane	17-0419

266.Ljubljana	Ljubljana - Arheološko najdišče ob Tržaški cesti	18810	arheološki testni izkop	PJP d.o.o.	17-0402
267.Logatec	Logatec - Arheološko najdišče Longaticum	11102	arheološke raziskave ob gradnji	OKRA arheološka raziskovanja, Barbara Hofman s.p.	17-0566
268.Logatec	Logatec - Arheološko območje Mandrge	11105	arheološki testni izkop	Arhej d.o.o.	17-0201
269.Logatec	Logatec - Arheološko najdišče Longaticum	11102	arheološki testni izkop	PJP d.o.o.	17-0139
270.Logatec	Logatec - Arheološko najdišče Longaticum	11102	arheološki testni izkop	ARHEOTERRA d.o.o.	17-0250
271.Logatec	Logatec - Arheološko najdišče Longaticum	11102	arheološke raziskave ob gradnji	Skupina Stik	17-0246
272.Logatec	Logatec - Arheološko najdišče Longaticum	11102	arheološki testni izkop	OKRA arheološka raziskovanja, Barbara Hofman s.p.	17-0295
273.Logatec	Logatec - Arheološko najdišče Longaticum	11102	arheološke raziskave ob gradnji	Primož Stergar s.p.	17-0393
274.Logatec	Logatec - Arheološko najdišče Longaticum	11102	arheološke raziskave ob gradnji	Tica Sistem d.o.o.	17-0183
275.Logatec	Logatec - Arheološko najdišče Longaticum	11102	arheološke raziskave ob gradnji	Tica Sistem d.o.o.	17-0403
276.Loka pri Žusmu	Loka pri Žusmu - Arheološko najdišče Tinje	9043	arheološke raziskave ob gradnji	Primož Stergar s.p.	17-0446
277.Lovrenc na Dravskem polju	Lovrenc na Dravskem polju - Arheološko najdišče Kratke njive	6474	arheološke raziskave ob gradnji	Arhos d.o.o.	17-0545
278.Lukavci	Lukavci - Arheološko najdišče Gojice	29912	arheološke raziskave ob gradnji	Arheološke raziskave, Vesna Merc s.p.	17-0138
279.Mačkovec	Novo mesto - Arheološko najdišče Lopata nad Mačkovcem	15644	arheološki testni izkop	Arhos d.o.o.	17-0542
280.Mala Kostrevnica - Teroh	Mala Kostrevnica - Prazgodovinsko grobišče Teroh	19949	arheološki podpovršinski pregled, arheološki testni izkop	Draksler Matej s.p.	17-0435
281.Mali Vrh	Tlake - Arheološko območje	11886	arheološki podpovršinski pregled, arheološki testni izkop	Matevž Lavrinc s.p.	17-0210
282.Malija	Malija - Arheološko najdišče Malijski hrib	21661	arheološki testni izkop	ARHAT, arheološke raziskave, Aleš Tiran s.p.	17-0417
283.Malo Hudo	Malo Hudo - Rimska cesta	15754	arheološke raziskave ob gradnji	Primož Stergar s.p.	17-0296
284.Marezige	Marezige - Arheološko najdišče sv. Križ	1385	arheološki testni izkop	PJP d.o.o.	17-0516
285.Maribor	Maribor - Mestno jedro	424	arheološki testni izkop, arheološke raziskave ob gradnji	PJP d.o.o.	17-0273
286.Maribor	Maribor - Mestno jedro	424	arheološko izkopavanje	Primož Stergar s.p.	17-0434
287.Matena	Ljubljana - Arheološko območje Ljubljansko barje	9368	arheološki testni izkop	ARHEOTERRA d.o.o.	17-0376

288.Medlog	Celje - Arheološko najdišče Celje	56	arheološke raziskave ob gradnji, arheološko izkopavanje	Pokrajinski muzej Celje	17-0262
289.Medvedje Brdo	Medvedje Brdo - Arheološko območje	11109	arheološki podpovršinski pregled, arheološki testni izkop	AVGUSTA d.o.o.	17-0303
290.Medvode	Medvode - Arheološko najdišče Svetje	22861	arheološko izkopavanje	Samo Hvalec s.p.	17-0082
291.Medvode	Medvode - Arheološko najdišče Svetje	22861	arheološko izkopavanje	Samo Hvalec s.p.	17-0081
292.Medvode	Medvode - Arheološko najdišče Svetje	22861	arheološko izkopavanje	AVGUSTA d.o.o.	17-0217
293.Medvode	Medvode - Arheološko najdišče Svetje	22861	arheološko izkopavanje	AVGUSTA d.o.o.	17-0321
294.Medvode	Medvode - Arheološko najdišče Svetje	22861	arheološke raziskave ob gradnji	AVGUSTA d.o.o.	17-0062
295.Metlika	Metlika - Mestno jedro	455	arheološki testni izkop	ARHAT, arheološke raziskave, Aleš Tiran s.p.	17-0428
296.Metlika	Metlika - Arheološko najdišče mestno jedro Metlika	11089	arheološke raziskave ob gradnji	ARHAT, arheološke raziskave, Aleš Tiran s.p.	17-0324
297.Metlika	Metlika - Arheološko območje Metlika	9562	arheološke raziskave ob gradnji	ARHAT, arheološke raziskave, Aleš Tiran s.p.	17-0356
298.Metlika	Metlika - Arheološko območje Metlika	9562	arheološke raziskave ob gradnji	ARHAT, arheološke raziskave, Aleš Tiran s.p.	17-0479
299.Metlika	Metlika - Arheološko najdišče mestno jedro Metlika	11089	arheološke raziskave ob gradnji	ARHEOTERRA d.o.o.	17-0510
300.Metlika	Metlika - Arheološko območje Metlika	9562	arheološki testni izkop	ARHAT, arheološke raziskave, Aleš Tiran s.p.	17-0447
301.Metlika	Metlika - Arheološko območje Metlika	9562	arheološki testni izkop	ARHEOTERRA d.o.o.	17-0216
302.Mežica	Mežica - Trško jedro	7635	arheološke raziskave ob gradnji	Koroški pokrajinski muzej	17-0116
303.Miren	Miren - Arheološko najdišče Ob pokopališču	17660	arheološki testni izkop	AVGUSTA d.o.o.	17-0472
304.Mlino	Bled - Arheološko najdišče Blejsko jezero	13074	arheološke raziskave ob gradnji	ArheoAlpe, zavod za kulturo, izobraževanje in turizem Bohinj	17-0505
305.Mlino	Bled - Arheološko najdišče Blejsko jezero	13074	arheološke raziskave ob gradnji	ArheoAlpe, zavod za kulturo, izobraževanje in turizem Bohinj	17-0461
306.Most na Soči	Most na Soči - Arheološko najdišče Sveta Lucija	470	arheološke raziskave ob gradnji	Tolminski muzej	17-0021
307.Moste, Žirovnica, Breg, Smokuč, Doslovče	Breg pri Žirovnici - Arheološko najdišče sv. Radegunda	25541	arheološke raziskave ob gradnji	ZVKDS CPA	17-0501
308.Mošnje	Mošnje - Arheološko območje	10033	arheološke raziskave ob gradnji	INTERFACIES, Zavod za raziskovanje in popularizacijo dediščine in športa	17-0286
309.Mozirje	Mozirje - Staro trško jedro	4452	arheološke raziskave ob gradnji	Primož Stergar s.p.	17-0526

310.Mrtvice, Drnovo	Mrtvice - Arheološko najdišče	9813	arheološki testni izkop, arheološke raziskave ob gradnji	PJP d.o.o.	17-0179
311.Murska Sobota	Murska Sobota - Arheološko najdišče Nova Tabla II	30465	arheološko izkopavanje	Pomurski muzej Murska Sobota	17-0385
312.Muta	Muta - Rimska cesta	7528	arheološke raziskave ob gradnji	ARHEOTERRA d.o.o.	17-0261
313.Negova	Negova - Grad	484	arheološki testni izkop	ZVKDS CPA	17-0113
314.Notranje Gorice	Ljubljana - Arheološko območje Ljubljansko barje	9368	arheološki testni izkop	Arhos d.o.o.	17-0096
315.Notranje Gorice	Ljubljana - Arheološko območje Ljubljansko barje	9368	arheološki testni izkop, arheološke raziskave ob gradnji	MAGELAN SKUPINA d.o.o.	17-0166
316.Nova Sušica	Nova Sušica - Cerkev sv. Ane	3783	arheološke raziskave ob gradnji	Tica Sistem d.o.o.	17-0268
317.Novo mesto	Novo mesto - Arheološko najdišče Mestno jedro-Kandija	493	arheološke raziskave ob gradnji	ARHAT, arheološke raziskave, Aleš Tiran s.p.	17-0504
318.Novo mesto	Novo mesto - Arheološko najdišče Mestno jedro-Kandija	493	arheološke raziskave ob gradnji	ARHAT, arheološke raziskave, Aleš Tiran s.p.	17-0527
319.Novo mesto	Novo mesto - Arheološko najdišče Mestno jedro-Kandija	493	arheološke raziskave ob gradnji	Primož Stergar s.p.	17-0424
320.Novo mesto	Novo mesto - Arheološko najdišče Portoval	8711	arheološke raziskave ob gradnji	Primož Stergar s.p.	17-0353
321.Novo mesto	Novo mesto - Arheološko najdišče Novi trg	30479	vzorčenje z vrtnami, arheološki testni izkop	Arhos d.o.o.	17-0202
322.Novo mesto	Novo mesto - Arheološko najdišče Mestno jedro-Kandija	493	arheološke raziskave ob gradnji	ARHAT, arheološke raziskave, Aleš Tiran s.p.	17-0072
323.Novo mesto	Novo mesto - Arheološko najdišče Mestno jedro-Kandija	493	arheološki testni izkop	ARHAT, arheološke raziskave, Aleš Tiran s.p.	17-0188
324.Novo mesto	Novo mesto - Arheološko najdišče Mestno jedro-Kandija	493	arheološki testni izkop	ARHAT, arheološke raziskave, Aleš Tiran s.p.	17-0045
325.Novo mesto	Novo mesto - Mestno jedro	492	arheološke raziskave ob gradnji, arheološko izkopavanje	PJP d.o.o.	17-0406
326.Novo mesto	Novo mesto - Arheološko najdišče Mestno jedro-Kandija	493	arheološki testni izkop	ARHAT, arheološke raziskave, Aleš Tiran s.p.	17-0200
327.Novo mesto	Novo mesto - Arheološko najdišče Mestno jedro-Kandija	493	arheološke raziskave ob gradnji	ARHAT, arheološke raziskave, Aleš Tiran s.p.	17-0107
328.Obrežje	Drnovo - Rimska cesta Neviodunum-Siscia	11069	arheološke raziskave ob gradnji	Arhos d.o.o.	17-0215
329.Orehova vas	Slivnica pri Mariboru - Arheološko območje Ob Polanskem potoku	30393	arheološki površinski pregled, arheološki podpovršinski pregled	Primož Stergar s.p.	17-0114

330.Orehovec	Orehovec - Arheološko območje Gorenji-Dolenji Orehovec	16526	arheološki testni izkop	ZVKDS CPA	17-0044
331.Orehovec	Orehovec - Arheološko območje Gorenji-Dolenji Orehovec	16526	arheološke raziskave ob gradnji	Arhos d.o.o.	17-0086
332.Ormož	Ormož - Mestno jedro	499	arheološko izkopavanje	PJP d.o.o.	17-0552
333.Ormož	Ormož - Mestno jedro	499	arheološke raziskave ob gradnji	Pokrajinski muzej Ptuj - Ormož	17-0506
334.Ormož	Ormož - Arheološko najdišče Mestno jedro	500	arheološke raziskave ob gradnji	Pokrajinski muzej Ptuj - Ormož	17-0258
335.Osrednja Dolenjska	Novo mesto - Arheološko najdišče Brezovica	15643	arheološke raziskave ob gradnji, arheološko izkopavanje	MAGELAN SKUPINA d.o.o.	17-0226
336.Osrednja Dolenjska	Dolenjske Toplice - Arheološko najdišče Cvinger	110	arheološko ovrednotenje virov, bibliografije in drugih podatkov, daljinsko zaznavanje v arheoloških raziskavah	ZVKDS CPA	17-0486
337.Otočec	Otočec - Arheološko najdišče Prapreče	15008	arheološki testni izkop	Arhos d.o.o.	17-0443
338.Otočec	Struga pri Otočcu - Grad	8661	arheološke raziskave ob gradnji	Arhej d.o.o.	17-0520
339.Otok	Otok - Arheološko najdišče Otoško polje	11115	arheološki testni izkop	PJP d.o.o.	17-0518
340.Paradišče	Zgornja Slivnica - Arheološko najdišče Magdalenska gora	880	arheološki podpovršinski pregled, arheološki testni izkop	ARHAT, arheološke raziskave, Aleš Tiran s.p.	17-0011
341.Petrušnja vas	Petrušnja vas - Gradišče	9346	arheološki testni izkop	Primož Stergar s.p.	17-0394
342.Petrušnja vas	Petrušnja vas - Arheološko najdišče Centov hrib	15722	arheološki testni izkop	Arheologija, turizem in računovodstvo Jerica Brečić s.p.	17-0544
343.Pijavško	Gornje Pijavško - Arheološko najdišče	29822	arheološki testni izkop	PJP d.o.o.	17-0423
344.Piran	Piran - Arheološko najdišče Piran mesto	24978	arheološki testni izkop	Samo Hvalec s.p.	17-0350
345.Piran	Piran - Arheološko najdišče Fornače	7167	arheološke raziskave ob gradnji	AVGUSTA d.o.o.	17-0198
346.Piran	Piran - Arheološko najdišče Piran mesto	24978	arheološke raziskave ob gradnji	Univerza na Primorskem	17-0015
347.Planina Leskovca	/	/	arheološki testni izkop	Inštitut za arheologijo ZRC SAZU	17-0287
348.Pleš	Hinje - Arheološko območje Hosti	29976	arheološki testni izkop	ARHAT, arheološke raziskave, Aleš Tiran s.p.	17-0181
349.Plešivica	Plešivica na Barju - Gradišče	11417	arheološki testni izkop	MAGELAN SKUPINA d.o.o.	17-0143
350.Podcerkev	Stari trg pri Ložu - Arheološko najdišče Ulaka	697	daljinsko zaznavanje v arheoloških raziskavah, arheološki površinski pregled	Narodni muzej Slovenije	17-0437
351.Podlipa	Podlipa - Arheološko najdišče Podlipa	10529	arheološki testni izkop	AVGUSTA d.o.o.	17-0076

352.Podmolnik	Podmolnik - Gradišče z grobišči Molnik	14913	arheološki testni izkop	Center ONKD d.o.o.	17-0014
353.Podstran	Podstran - Rimskodobno žarno grobišče	28403	arheološke raziskave ob gradnji	Matevž Lavrinc s.p.	17-0233
354.Podzemelj	Podzemelj - Arheološko najdišče Podzemelj	552	arheološki testni izkop	ARHEOTERRA d.o.o.	17-0092
355.Podzemelj	Podzemelj - Arheološko najdišče Kučar	11118	arheološke raziskave ob gradnji, arheološko izkopavanje	ARHEOTERRA d.o.o.	17-0562
356.Podzemelj	Podzemelj - Arheološko najdišče Podzemelj	552	arheološki testni izkop	Filipidis d.o.o.	17-0460
357.Podzemelj	Podzemelj - Arheološko najdišče Kučar	11118	arheološki testni izkop	ARHAT, arheološke raziskave, Aleš Tiran s.p.	17-0307
358.Polhov Gradec	Polhov Gradec - Območje gradu Polhov Gradec	8767	arheološke raziskave ob gradnji	Tica Sistem d.o.o.	17-0426
359.Polhov Gradec	Polhov Gradec - Arheološko najdišče	16269	arheološki testni izkop	Tica Sistem d.o.o.	17-0315
360.Poljana	Poljana - Cerkev sv. Janeza Krstnika	3282	arheološke raziskave ob gradnji	Koroški pokrajinski muzej	17-0364
361.Poljanica na Zadnjem Voglu	/	/	arheološki testni izkop	ArheoAlpe, zavod za kulturo, izobraževanje in turizem Bohinj	17-0327
362.Polje pri Vodicach	Polje pri Vodicach - Arheološko najdišče Med potmi	16971	arheološki testni izkop	AVGUSTA d.o.o.	17-0272
363.Polšnik	Polšnik - Arheološko najdišče Spodnji in Zgornji Polšnik	24137	arheološko dokumentiranje uničenja	Primož Stergar s.p.	17-0279
364.Ponikva	Ponikva - Trško jedro	15623	arheološke raziskave ob gradnji	PJP d.o.o.	17-0120
365.Ponikva	Ponikva - Trško jedro	15623	arheološke raziskave ob gradnji	PJP d.o.o.	17-0117
366.Portorož	Portorož - Arheološko najdišče Fizine	7199	arheološki površinski pregled, arheološki testni izkop	Zavod za podvodno arheologijo	17-0342
367.Postojna	Postojna - Mestno jedro	23086	arheološke raziskave ob gradnji	AVGUSTA d.o.o.	17-0023
368.Postojna	Postojna - Arheološko najdišče Sovič	9601	arheološki testni izkop	AVGUSTA d.o.o.	17-0271
369.Postojna	Postojna - Arheološko najdišče Postojnska jama	29540	arheološke raziskave ob gradnji	ZVKDS CPA	17-0329
370.Preserje	Ljubljana - Arheološko območje Ljubljansko barje	9368	arheološki testni izkop	OKRA arheološka raziskovanja, Barbara Hofman s.p.	17-0436
371.Prevalje	Kotlje - Rimska cesta Celeia-Virunum	7627	arheološke raziskave ob gradnji	Koroški pokrajinski muzej	17-0255
372.Prigorica	Prigorica - Vas	13959	arheološke raziskave ob gradnji	ARHEOTERRA d.o.o.	17-0420

373.Pristavljaja vas	Vir pri Stični - Prazgodovinsko gradišče in gomilna grobišča	821	arheološki podpovršinski pregled, arheološki testni izkop	ARHEOTERRA d.o.o.	17-0161
374.Prvačina	Prvačina - Vaško jedro	24952	arheološki testni izkop	Arhej d.o.o.	17-0244
375.Ptujj	Ptuj - Arheološko najdišče Levi breg	9155	arheološko izkopavanje	AVGUSTA d.o.o.	17-0248
376.Ptujj	Ptuj - Dominikanski samostan	588	arheološke raziskave ob gradnji	Pokrajinski muzej Ptuj - Ormož	17-0371
377.Ptujj	Ptuj - Arheološko najdišče Panorama	9277	arheološki testni izkop	AVGUSTA d.o.o.	17-0381
378.Ptujj	Ptuj - Arheološko najdišče Levi breg	9155	arheološke raziskave ob gradnji	Primož Stergar s.p.	17-0213
379.Ptujj	Spodnja Hajdina - Arheološko najdišče Hajdina	581	geofizikalni pregled, arheološki testni izkop	Samo Hvalec s.p.	17-0249
380.Ptujj	Zgornja Hajdina - Arheološko najdišče Zgornja Hajdina	6484	arheološki testni izkop	Matevž Lavrinc s.p.	17-0438
381.Ptujj	Zgornja Hajdina - Arheološko najdišče Zgornja Hajdina	6484	arheološki testni izkop, arheološko izkopavanje	PJP d.o.o.	17-0162
382.Ptujj	Ptuj - Grad	583	arheološki strukturni pregled, stavbna analiza in čiščenje površin, arheološki testni izkop	ZVKDS CPA	17-0163
383.Ptujj	Ptuj - Arheološko najdišče Štuki-Marof	29020	arheološko izkopavanje	PJP d.o.o.	17-0319
384.Ptujj	Ptuj - Park gradu Turnišče	7930	arheološki testni izkop	AVGUSTA d.o.o.	17-0133
385.Ptujj	Ptuj - Arheološko najdišče Levi breg	9155	arheološki testni izkop	Arheološke raziskave, Vesna Merc s.p.	17-0362
386.Ptujj	Ptuj - Arheološko najdišče ob Selski cesti	21029	arheološki površinski pregled, arheološki podpovršinski pregled	Matevž Lavrinc s.p.	17-0314
387.Ptujj	Ptuj - Arheološko najdišče Levi breg	9155	arheološko izkopavanje	Arhos d.o.o.	17-0539
388.Ptujj	Ptuj - Arheološko najdišče Levi breg	9155	arheološki strukturni pregled, stavbna analiza in čiščenje površin, arheološki testni izkop	Skupina Stik	17-0247
389.Ptujj	Ptuj - Arheološko najdišče Panorama	9277	arheološke raziskave ob gradnji	AVGUSTA d.o.o.	17-0185
390.Puonci	Puonci - Arheološko območje Pri križi	29512	arheološki površinski pregled, geofizikalni pregled	Matevž Lavrinc s.p.	17-0206
391.Puonci	Puonci - Arheološko območje Pri križi	29512	arheološke raziskave ob gradnji	Matevž Lavrinc s.p.	17-0484
392.Pudob, Viševak, Kozarišče, Šmarata, Stari trg pri Ložu	/	/	arheološke raziskave ob gradnji	Primož Stergar s.p.	17-0219
393.Radlje ob Dravi	Radlje ob Dravi - Dvorec Mahrenberg	4824	arheološke raziskave ob gradnji	ARHEOTERRA d.o.o.	17-0019

394.Radovljica	Radovljica - Arheološko območje Radovljica	599	arheološke raziskave ob gradnji	MAGELAN SKUPINA d.o.o.	17-0243
395.Radovljica	Radovljica - Arheološko območje Radovljica	599	arheološki testni izkop	Matevž Lavrinc s.p.	17-0432
396.Radovljica	Radovljica - Arheološko območje Radovljica	599	arheološke raziskave ob gradnji	AVGUSTA d.o.o.	17-0263
397.Radovljica	Radovljica - Arheološko območje Radovljica	599	arheološki testni izkop	Matevž Lavrinc s.p.	17-0318
398.Radovljica	/	/	arheološki površinski pregled, arheološki podpovršinski pregled	ZVKDS CPA	17-0427
399.Radovljica	Radovljica - Arheološko območje Radovljica	599	arheološke raziskave ob gradnji	ZVKDS CPA	17-0280
400.Rateče	Rateče - Poznoantična naselbina	13630	arheološki testni izkop	AVGUSTA d.o.o.	17-0257
401.Rateče	Rateče - Poznoantična naselbina	13630	arheološke raziskave ob gradnji	A & K, d.o.o.	17-0109
402.Rateče	Rateče - Vas	606	arheološki testni izkop	A & K, d.o.o.	17-0536
403.Razvanje	Razvanje - Villa rustica Pri kapelci	15538	arheološke raziskave ob gradnji	Samo Hvalec s.p.	17-0372
404.Rifnik	Rifnik - Arheološko najdišče Rifnik	622	arheološke raziskave ob gradnji	Matevž Lavrinc s.p.	17-0135
405.Rogatec nad Želimljami	Rogatec nad Želimljami - Arheološko območje Ščurkov hrib	21289	arheološki testni izkop	Draksler Matej s.p.	17-0099
406.Rogoznica	Ptuj - Rimska cesta Poetovio-Savaria	6512	arheološke raziskave ob gradnji	PJP d.o.o.	17-0224
407.Rožno	Rožno - Arheološko najdišče Ob Savi	22113	arheološke raziskave ob gradnji	PJP d.o.o.	17-0256
408.Rudnik	Ljubljana - Arheološko najdišče Rakovnik	14899	arheološki testni izkop	OKRA arheološka raziskovanja, Barbara Hofman s.p.	17-0291
409.Sela	Sela na Dravskem polju - Arheološko območje Sela	21986	arheološke raziskave ob gradnji	ZVKDS CPA	17-0088
410.Selca	Golica - Arheološko najdišče Babnik	12126	arheološke raziskave ob gradnji	ZVKDS CPA	17-0196
411.Selo	Selo pri Batujah - Zaselek Brith	22643	arheološke raziskave ob gradnji	ZVKDS CPA	17-0170
412.Semedela - Koper	Koper - Arheološko najdišče Pri Angelu	16581	arheološki testni izkop	AVGUSTA d.o.o.	17-0502
413.Seničica pri Medvodah	Seničica - Arheološko najdišče Pod Klancem	26360	arheološki testni izkop	OKRA arheološka raziskovanja, Barbara Hofman s.p.	17-0220
414.Sermin	Bertoki - Arheološko najdišče Sermin	1302	arheološke raziskave ob gradnji	MAGELAN SKUPINA d.o.o.	17-0529
415.Sermin	Bertoki - Arheološko najdišče Sermin	1302	vzorčenje z vrtinami, arheološki testni izkop	Arhej d.o.o.	17-0476

416.Slape	Ljubljana - Arheološko območje Vevče-Polje	18812	arheološki testni izkop	ARHEOTERRA d.o.o.	17-0312
417.Slivice	Unec - Antično grobišče	10981	arheološki testni izkop	OKRA arheološka raziskovanja, Barbara Hofman s.p.	17-0148
418.Slivnica	Slivnica pri Mariboru - Arheološko območje Ob Polanskem potoku	30393	arheološki testni izkop, arheološke raziskave ob gradnji	PJP d.o.o.	17-0336
419.Slovenj Gradec	Slovenj Gradec - Hiša Trg svobode 4	7994	arheološke raziskave ob gradnji	Koroški pokrajinski muzej	17-0454
420.Slovenska Bistrica	Slovenska Bistrica - Rimska cesta Celeia-Poetovio	6891	arheološki testni izkop	PJP d.o.o.	17-0482
421.Slovenska Bistrica	Slovenska Bistrica - Rimska cesta Celeia-Poetovio	6891	arheološke raziskave ob gradnji, arheološko izkopavanje	PJP d.o.o.	17-0208
422.Slovenska vas	Kočevje - Kulturna krajina Rinže	22991	arheološke raziskave ob gradnji	ARHEOTERRA d.o.o.	17-0267
423.Slovenska vas	Kočevje - Kulturna krajina Rinže	22991	arheološke raziskave ob gradnji	ARHEOTERRA d.o.o.	17-0404
424.Smlednik	Smlednik - Arheološko najdišče Stari grad	22065	arheološke raziskave ob gradnji	OKRA arheološka raziskovanja, Barbara Hofman s.p.	17-0253
425.Smlednik	Smlednik - Arheološko najdišče Stari grad	22065	arheološko izkopavanje	Draksler Matej s.p.	17-0071
426.Smrjene	Gradišče nad Pijavo Gorico - Arheološko najdišče Gradišče	16739	arheološki testni izkop	ArheoVed, raziskovanje in izobraževanje, Pavla Peterle Udovič s.p.	17-0480
427.Sora	Rakovnik pri Medvodah - Arheološko najdišče Na Grobljah	22865	arheološke raziskave ob gradnji	AVGUSTA d.o.o.	17-0383
428.Sostro - Zavogljje	Ljubljana - Arheološko območje Zavogljje	18807	arheološke raziskave ob gradnji	ARHEOTERRA d.o.o.	17-0225
429.Spodnja Draga	Spodnja Draga - Arheološko najdišče Pri Krtinarju	15733	arheološke raziskave ob gradnji	AVGUSTA d.o.o.	17-0375
430.Spodnje Hoče	Spodnje Hoče - Obrobni del arheološkega najdišča Hoče	10328	arheološki testni izkop	PJP d.o.o.	17-0384
431.Spodnje Hoče	Spodnje Hoče - Obrobni del arheološkega najdišča Hoče	10328	arheološko izkopavanje	PJP d.o.o.	17-0012
432.Spodnje Hoče	Ptuj - Arheološko najdišče Štuki-Marof	29020	arheološke raziskave ob gradnji	PJP d.o.o.	17-0398
433.Spodnje Škofije	Spodnje Škofije - Arheološko najdišče Purissimo	1398	arheološke raziskave ob gradnji	OKRA arheološka raziskovanja, Barbara Hofman s.p.	17-0034
434.Spodnji Gabernik	Spodnji Gabernik - Arheološko najdišče Venkov hrib	22897	arheološki testni izkop	Primož Stergar s.p.	17-0338
435.Središče ob Dravi	/	/	arheološki testni izkop	Pokrajinski muzej Ptuj - Ormož	17-0111
436.Stanežiče	Stanežiče - Rimskodobno grobišče	28644	arheološki testni izkop	Muzej in galerije mesta Ljubljane	17-0475

437.Stara Cesta	Kočevje - Kulturna krajina Rinže	22991	arheološki testni izkop	ARHEOTERRA d.o.o.	17-0052
438.Stara vas	Krško - Arheološko najdišče Stara vas	16518	arheološki testni izkop	PJP d.o.o.	17-0320
439.Stara vas	Stara vas - Arheološko najdišče Stara vas	28019	arheološke raziskave ob gradnji	AVGUSTA d.o.o.	17-0205
440.Stara vas - Grosuplje	Pance - Arheološko najdišče Pri koritu	16741	arheološki podpovršinski pregled, arheološki testni izkop	AVGUSTA d.o.o.	17-0149
441.Starošince	Fram - Del rimskega vodovoda med Framom in Ptujem	8975	arheološke raziskave ob gradnji	Arheološke raziskave, Vesna Merc s.p.	17-0235
442.Stojnci	Stojnci - Keltski grob in rimske stavbe	6470	arheološki testni izkop	ZVKDS CPA	17-0073
443.Strahovlje	Strahovlje - Arheološko najdišče	14612	arheološke raziskave ob gradnji	Matevž Lavrinc s.p.	17-0288
444.Straža	Bled - Naselbina na Straži	13073	arheološke raziskave ob gradnji	Andrej Ogrin s.p.	17-0013
445.Stražgonjca	Stražgonjca - Arheološko območje Gmajna	29833	arheološki površinski pregled, arheološki podpovršinski pregled	Arhos d.o.o.	17-0046
446.Stražišče	Kranj - Prazgodovinsko grobišče okoli stare šole v Stražišču	12624	arheološke raziskave ob gradnji	MAGELAN SKUPINA d.o.o.	17-0176
447.Struga Savinje na Bregu v Celju	Celje - Arheološko najdišče Celje	56	arheološki površinski pregled, drugi arheološki pregledi in vzorčenja	Pokrajinski muzej Celje	17-0458
448.Studenice	Studenice - Cerkev sv. Treh kraljev	3398	arheološke raziskave ob gradnji	PJP d.o.o.	17-0514
449.Sveta Trojica pri Domžalah	Sveta Trojica pri Domžalah - Arheološko območje Uševk	13780	arheološke raziskave ob gradnji	ArheoVed, raziskovanje in izobraževanje, Pavla Peterle Udovič s.p.	17-0144
450.Sveti Tomaž	Škocjan pri Kopru - Arheološko najdišče Sveti Tomaž	1396	geofizikalni pregled, arheološki testni izkop	Arhej d.o.o.	17-0189
451.Sveti Tomaž	Škocjan pri Kopru - Arheološko najdišče Sveti Tomaž	1396	arheološke raziskave ob gradnji, arheološko izkopavanje	Arhej d.o.o.	17-0565
452.Sveto	Sveto pri Komnu - Arheološko najdišče Martinišče	716	arheološke raziskave ob gradnji	ARHEOTERRA d.o.o.	17-0079
453.Svibnik	Črnomelj - Arheološko najdišče Čardak	20280	arheološke raziskave ob gradnji	ARHAT, arheološke raziskave, Aleš Tiran s.p.	17-0142
454.Svibnik	Črnomelj - Arheološko najdišče Čardak	20280	arheološki testni izkop	Arhos d.o.o.	17-0171
455.Šared	Šared - Arheološko najdišče Grublje	21662	arheološki testni izkop	ZVKDS CPA	17-0074
456.Šared, Groblje	Šared - Arheološko najdišče Grublje	21662	arheološki testni izkop	ARHEOTERRA d.o.o.	17-0125
457.Šempas - Brdce	Šempas - Arheološko najdišče Brdce	21222	arheološke raziskave ob gradnji	Samo Hvalec s.p.	17-0357

458.Šenčur	Šenčur - Arheološko najdišče Zvavnica	14438	arheološki testni izkop	A & K, d.o.o.	17-0546
459.Šentpavel	Šentpavel pri Domžalah - Arheološko najdišče sv. Pavel	10649	arheološke raziskave ob gradnji	PJP d.o.o.	17-0543
460.Šentpavel	Šentpavel na Dolenjskem - Arheološko najdišče Vencljev hrib	15728	arheološki podpovršinski pregled, arheološki testni izkop	Matevž Lavrinc s.p.	17-0298
461.Škale	Škale - Arheološko območje Miklavžin	29677	arheološke raziskave ob gradnji	Samo Hvalec s.p.	17-0252
462.Škocjan	Škocjan pri Divači - Vas	4996	arheološke raziskave ob gradnji	AVGUSTA d.o.o.	17-0061
463.Škocjan	Matavun - Vas	4998	arheološke raziskave ob gradnji	AVGUSTA d.o.o.	17-0400
464.Škofja Loka	Škofja Loka - Arheološko najdišče Kamnitnik	30319	arheološke raziskave ob gradnji	ZVKDS CPA	17-0407
465.Škofja Loka	Škofja Loka - Mestno jedro	737	arheološke raziskave ob gradnji	AVGUSTA d.o.o.	17-0005
466.Škofja Loka, Trata, Godešič	Godešič - Arheološko najdišče	12123	arheološko ovrednotenje virov, bibliografije in drugih podatkov, daljinsko zaznavanje v arheoloških raziskavah	ARHEOTERRA d.o.o.	17-0112
467.Škofljica	Lanišče - Arheološko najdišče Rupa	16740	arheološke raziskave ob gradnji	Muzej in galerije mesta Ljubljane; Skupina Stik	17-0399
468.Škrjanče, Ivančna Gorica	Mrzlo Polje pri Ivančni Gorici - Arheološko najdišče	15534	arheološki podpovršinski pregled, arheološke raziskave ob gradnji	Primož Stergar s.p.	17-0509
469.Šmarje - Sap, Farovski hrib	Šmarje-Sap - Arheološko najdišče Farovski hrib	11878	arheološki površinski pregled, arheološki podpovršinski pregled	PJP d.o.o.	17-0028
470.Šmarje pri Jelšah	Šmarje pri Jelšah - Cerkev Marijinega vnebovzeta	3407	arheološke raziskave ob gradnji	Primož Stergar s.p.	17-0409
471.Šmarje Sap	Šmarje-Sap - Arheološko območje	11885	geofizikalni pregled, arheološki testni izkop	Arhej d.o.o.	17-0024
472.Šmarje Sap	Šmarje-Sap - Arheološko območje	11885	geofizikalni pregled, arheološki testni izkop	Arhej d.o.o.	17-0026
473.Šmarje Sap	Tlake - Arheološko območje	11886	arheološki površinski pregled, arheološki testni izkop	OKRA arheološka raziskovanja, Barbara Hofman s.p.	17-0192
474.Šmarje Sap, Cikava	Paradišče - Arheološko najdišče	11874	arheološke raziskave ob gradnji	Primož Stergar s.p.	17-0293
475.Šmartno na Pohorju	Šmartno na Pohorju - Rimskodobna naselbina	6895	arheološke raziskave ob gradnji	PJP d.o.o.	17-0361
476.Šmartno pod Šmarno goro	Ljubljana - Rimskodobno grobišče Šmartno pod Šmarno goro	18799	arheološke raziskave ob gradnji	Muzej in galerije mesta Ljubljane; Skupina Stik	17-0528

477.Šmartno pri Litiji	/	/	arheološko izkopavanje	Primož Stergar s.p.	17-0474
478.Šmartno pri Litiji	/	/	arheološki podpovršinski pregled, arheološki testni izkop	Primož Stergar s.p.	17-0186
479.Šmartno	Šmartno v Brdih - Vas	753	arheološke raziskave ob gradnji	AVGUSTA d.o.o.	17-0387
480.Št. Jurij	Št. Jurij - Arheološko območje	11890	arheološki testni izkop	ZVKDS CPA	17-0211
481.Štanjel	Štanjel - Vas	760	arheološki testni izkop	AVGUSTA d.o.o.	17-0119
482.Štanjel	Štanjel - Cerkev sv. Danijela	4053	arheološke raziskave ob gradnji	AVGUSTA d.o.o.	17-0379
483.Štanjel	Štanjel - Vas	760	arheološke raziskave ob gradnji	Arhos d.o.o.	17-0485
484.Štanjel	Štanjel - Vrt ob vili Ferrari	7901	arheološki strukturni pregled, stavbna analiza in čiščenje površin, arheološke raziskave ob gradnji	AVGUSTA d.o.o.	17-0085
485.Štanjel	Štanjel - Vas	760	geofizikalni pregled, arheološki testni izkop	AVGUSTA d.o.o.	17-0083
486.Tabor pri Vrabčah	Tabor pri Vrabčah - Vas	16006	arheološke raziskave ob gradnji	AVGUSTA d.o.o.	17-0511
487.Tabor pri Vrabčah	Tabor pri Vrabčah - Vas	16006	arheološke raziskave ob gradnji	AVGUSTA d.o.o.	17-0365
488.Tacen, Vikrče, Brod, Spodnje in Zgornje Gameljne, Šmartno pod Šmarno goro	Spodnje Gameljne - Arheološko najdišče sv. Lenart	18805	arheološke raziskave ob gradnji	ZVKDS CPA	17-0431
489.Tomišelj	Ljubljana - Kulturna krajina Ljubljansko barje	11819	arheološki testni izkop	ArheoVed, raziskovanje in izobraževanje, Pavla Peterle Udovič s.p.	17-0066
490.Tomišelj	Ljubljana - Arheološko območje Ljubljansko barje	9368	arheološki testni izkop	ARHEOTERRA d.o.o.	17-0276
491.Trebija	Podgora pri Hotavljah - Arheološko najdišče Za studencem	12135	arheološke raziskave ob gradnji	AVGUSTA d.o.o.	17-0559
492.Trebnje	Trebnje - Arheološko najdišče Trebnje	776	arheološke raziskave ob gradnji	Arhos d.o.o.	17-0456
493.Trebnje	Trebnje - Arheološko najdišče Trebnje	776	arheološki testni izkop	Arhos d.o.o.	17-0326
494.Trimlini	Trimlini - Gomila	1142	arheološko izkopavanje	Pomurski muzej Murska Sobota	17-0266
495.Turnišče pri Ptuj	Ptuj - Arheološko najdišče ob Selski cesti	21029	arheološki površinski pregled, arheološki podpovršinski pregled	Samo Hvalec s.p.	17-0078
496.Ukanc, Vogel, Dolga Planja - Šija	Vogel - Arheološko najdišče Dolga Planja	29576	arheološke raziskave ob gradnji	Andrej Ogrin s.p.	17-0010
497.Ulaka	Ulaka - Arheološko območje	10979	arheološki testni izkop	Tica Sistem d.o.o.	17-0490
498.Unec	Unec - Antično grobišče	10981	arheološke raziskave ob gradnji	AVGUSTA d.o.o.	17-0491

499.Valična vas	Valična vas - Arheološko najdišče	795	arheološki testni izkop	Draksler Matej s.p.	17-0236
500.Velenje	Velenje - Trško jedro	13267	arheološke raziskave ob gradnji	Primož Stergar s.p.	17-0540
501.Velenje	Velenje - Cerkev sv. Martina	3426	arheološke raziskave ob gradnji	Primož Stergar s.p.	17-0498
502.Velika Ilova Gora	Velika Ilova Gora - Arheološko območje Široke njive in Podcestnice	11888	arheološki testni izkop	ArheoVed, raziskovanje in izobraževanje, Pavla Peterle Udovič s.p.	17-0556
503.Velika vas pri Krškem	Velika vas pri Krškem - Arheološko najdišče	9815	arheološke raziskave ob gradnji	Arhej d.o.o.	17-0550
504.Velika vas pri Krškem	Velika vas pri Krškem - Arheološko najdišče	9815	arheološki testni izkop, arheološke raziskave ob gradnji	Arhos d.o.o.	17-0118
505.Velika vas pri Krškem	Velika vas pri Krškem - Arheološko najdišče	9815	arheološko dokumentiranje uničenja	Arhos d.o.o.	17-0522
506.Velike Lašče	Velike Lašče - Arheološko najdišče Lašče	16131	arheološki površinski pregled, arheološki testni izkop	ZVKDS CPA	17-0075
507.Velike Malence	Drnovo - Rimska cesta Neviodunum-Siscia	11069	arheološki testni izkop, arheološke raziskave ob gradnji	ZVKDS CPA	17-0172
508.Veliki Kamen	Veliki Kamen - Arheološko najdišče	12093	arheološki testni izkop, arheološko dokumentiranje uničenja	Arhos d.o.o.	17-0121
509.Veliki Podlog	Veliki Podlog - Arheološko najdišče	13527	arheološke raziskave ob gradnji	PJP d.o.o.	17-0228
510.Veliki Podlog	Veliki Podlog - Arheološko najdišče	13527	arheološki testni izkop	Arhos d.o.o.	17-0411
511.Verđ	Verđ - Arheološko najdišče Verđ	10531	arheološki testni izkop	PJP d.o.o.	17-0007
512.Verđ	Verđ - Arheološko najdišče Ljubija	11427	arheološki površinski pregled, arheološke raziskave ob gradnji	Arhej d.o.o.	17-0349
513.Vesela Gora	Vesela Gora - Gradišče Brinje	27244	arheološki testni izkop	ARHAT, arheološke raziskave, Aleš Tiran s.p.	17-0269
514.Vevče	Ljubljana - Arheološko območje Vevče-Polje	18812	arheološki testni izkop	ARHEOTERRA d.o.o.	17-0285
515.Vikrče	Vikrče - Rimskodobno grobišče	22859	arheološki testni izkop	Samo Hvalec s.p.	17-0103
516.Vinji Vrh	Vinji Vrh pri Beli Cerkvi - Arheološko najdišče Veliki Vinji vrh	30216	arheološki testni izkop, arheološke raziskave ob gradnji	Matevž Lavrinc s.p.	17-0358
517.Vinji Vrh	Vinji Vrh pri Beli Cerkvi - Arheološko najdišče Veliki Vinji vrh	30216	ostalo/izravnalni ukrep		
518.Vipava	Vipava - Arheološko najdišče ob zdravstvenem domu	12174	arheološki testni izkop, arheološke raziskave ob gradnji	AVGUSTA d.o.o.	17-0289
519.Vipava	Vipava - Trško jedro	817	arheološke raziskave ob gradnji	AVGUSTA d.o.o.	17-0391
520.Vipava	Vipava - Arheološko najdišče Bela in Grublje	12173	arheološke raziskave ob gradnji	ZVKDS CPA	17-0091

521. Vir pri Stični	Vir pri Stični - Prazgodovinsko gradišče in gomilna grobišča	821	arheološki testni izkop	Primož Stergar s.p.	17-0077
522. Vir pri Stični	Vir pri Stični - Prazgodovinsko gradišče in gomilna grobišča	821	arheološki testni izkop	Primož Stergar s.p.	17-0525
523. Vir pri Stični	Vir pri Stični - Prazgodovinsko gradišče in gomilna grobišča	821	arheološki testni izkop	Primož Stergar s.p.	17-0245
524. Višnja Gora	Stari trg pri Višnji Gori - Arheološko najdišče v dolini Višnjice	15752	arheološki testni izkop	Arhej d.o.o.	17-0145
525. Višnja Gora	Stari trg pri Višnji Gori - Arheološko najdišče v dolini Višnjice	15752	arheološki testni izkop	Arhej d.o.o.	17-0146
526. Vnanje gorice	Ljubljana - Arheološko območje Ljubljansko barje	9368	arheološki testni izkop	ARHEOTERRA d.o.o.	17-0487
527. Vnanje Gorice	Ljubljana - Arheološko območje Ljubljansko barje	9368	arheološki testni izkop	OKRA arheološka raziskovanja, Barbara Hofman s.p.	17-0414
528. Vodice	Vodice pri Ljubljani - Arheološko območje	19330	arheološki testni izkop	ArheoVed, raziskovanje in izobraževanje, Pavla Peterle Udovič s.p.	17-0038
529. Vodice	Vodice pri Ljubljani - Arheološko območje	19330	arheološki testni izkop	Tica Sistem d.o.o.	17-0070
530. Vodice	Vodice pri Ljubljani - Arheološko območje	19330	arheološki testni izkop	ArheoVed, raziskovanje in izobraževanje, Pavla Peterle Udovič s.p.	17-0009
531. Vodice	Vodice pri Ljubljani - Arheološko območje	19330	arheološki testni izkop	AVGUSTA d.o.o.	17-0299
532. Vogel - Vrtovin	Ribčev Laz - Arheološko najdišče Vrtovin	16183	arheološke raziskave ob gradnji	ArheoVed, raziskovanje in izobraževanje, Pavla Peterle Udovič s.p.	17-0445
533. Vrh nad Želimljami	Vrh nad Želimljami - Arheološko najdišče sv. Peter	15947	arheološki podpovršinski pregled, arheološki testni izkop	AVGUSTA d.o.o.	17-0231
534. Vrhnika	Vrhnika - Arheološko najdišče Nauportus	844	arheološke raziskave ob gradnji	Arhej d.o.o.	17-0494
535. Vrhnika	Vrhnika - Arheološko najdišče Nauportus	844	arheološke raziskave ob gradnji	Tica Sistem d.o.o.	17-0344
536. Vrhnika	Vrhnika - Trško jedro	843	arheološke raziskave ob gradnji	Matevž Lavrinc s.p.	17-0530
537. Vrhnika	Vrhnika - Arheološko območje Gabrče	28833	arheološki testni izkop	ZVKDS CPA	17-0330
538. Vrhnika	Vrhnika - Arheološko najdišče Nauportus	844	arheološke raziskave ob gradnji	Samo Hvalec s.p.	17-0351
539. Vrhnika	Vrhnika - Arheološko najdišče Nauportus	844	arheološke raziskave ob gradnji	Arhej d.o.o.	17-0173
540. Vrhnika	Vrhnika - Arheološko najdišče Nauportus	844	arheološki testni izkop	ARHEOTERRA d.o.o.	17-0157
541. Vrhnika	Vrhnika - Arheološko najdišče Nauportus	844	arheološke raziskave ob gradnji	Samo Hvalec s.p.	17-0223

542.Vrhnika	Podpeč - Arheološko najdišče Ljubljana	11420	drugi arheološki pregledi in vzorčenja	Zavod za podvodno arheologijo	17-0110
543.Vrhnika	Vrhnika - Arheološko najdišče Nauportus	844	arheološki testni izkop	Matevž Lavrinc s.p.	17-0030
544.Vrhnika	Vrhnika - Arheološko najdišče Nauportus	844	arheološki strukturni pregled, stavbna analiza in čiščenje površin, arheološki testni izkop	Filozofska fakulteta Univerze v Ljubljani	17-0126
545.Vrhnika	Vrhnika - Arheološko najdišče Nauportus	844	arheološki testni izkop	Tica Sistem d.o.o.	17-0214
546.Zagaj pod Bočem	Zagaj pod Bočem - Gradišče Gradišjek	4611	arheološki strukturni pregled, stavbna analiza in čiščenje površin	AVGUSTA d.o.o.	17-0300
547.Zalog	Zalog pri Prečni - Arheološko območje Zalog	15642	arheološki testni izkop	ARHAT, arheološke raziskave, Aleš Tiran s.p.	17-0195
548.Zasip	Zasip - Arheološko najdišče	864	arheološke raziskave ob gradnji	ZVKDS CPA	17-0178
549.Zatolmin - Kaštelute	/	/	geofizikalni pregled, arheološke raziskave ob gradnji	Tolminski muzej	17-0051
550.Zatolmin - Kaštelute	/	/	arheološko izkopavanje	Tolminski muzej	17-0264
551.Zdole	Zdole - Arheološko območje sv. Jurij	16541	arheološki testni izkop, arheološko dokumentiranje uničenja	Arhos d.o.o.	17-0105
552.Zgornje Dovže	Dovže - Villa rustica v Zgornjih Dovžah	7953	arheološki testni izkop	Koroški pokrajinski muzej	17-0469
553.Zidani gaber	Mihovo - Arheološko najdišče Zidani gaber	27877	arheološki testni izkop, arheološko dokumentiranje uničenja	Skupina Stik	17-0401
554.Žabnica	Ljubljana - Arheološko območje Ljubljansko barje	9368	arheološki testni izkop	ARHEOTERRA d.o.o.	17-0160
555.Žadovinek	Žadovinek - Arheološko najdišče Petrovce	1327	arheološki podpovršinski pregled, arheološki testni izkop	ZVKDS CPA	17-0334
556.Žadovinek	Žadovinek - Arheološko najdišče Petrovce	1327	arheološki podpovršinski pregled, arheološki testni izkop	Arhos d.o.o.	17-0532
557.Žadovinek	Žadovinek - Arheološko najdišče Petrovce	1327	geofizikalni pregled, arheološki testni izkop	PJP d.o.o.	17-0275
558.Žalec	Žalec - Mestno jedro	892	arheološke raziskave ob gradnji	Pokrajinski muzej Celje	17-0513
559.Žalec	Žalec - Mestno jedro	892	arheološke raziskave ob gradnji	Arhej d.o.o.	17-0095
560.Žažar	Žažar - Arheološko najdišče Gradišče-Ruperčev svet	20892	arheološke raziskave ob gradnji	Primož Stergar s.p.	17-0352

561.Žirje	Žirje - Arheološko najdišče Makunce in Gabričje	17691	arheološke raziskave ob gradnji	AVGUSTA d.o.o.	16-0358
562.Župeča vas	Cerklje ob Krki - Arheološko najdišče	10562	arheološki testni izkop	Arhos d.o.o.	17-0390
563.Župeča vas	Cerklje ob Krki - Arheološko najdišče	10562	arheološke raziskave ob gradnji	PJP d.o.o.	17-0122

